

**ПРАВИЛА ЗЕМЛЕПОЛЬЗОВАНИЯ И ЗАСТРОЙКИ
МУНИЦИПАЛЬНОГО ОБРАЗОВАНИЯ АЛЛАКСКИЙ СЕЛЬСОВЕТ
КАМЕНСКОГО РАЙОНА
АЛТАЙСКОГО КРАЯ
(В РЕДАКЦИИ 2023 Г.)**

**ЧАСТЬ I
ПОРЯДОК ПРИМЕНЕНИЯ ПРАВИЛ. ПОРЯДОК ВНЕСЕНИЯ
ИЗМЕНЕНИЙ В ПРАВИЛА**

**ЧАСТЬ II
КАРТА ГРАДОСТРОИТЕЛЬНОГО ЗОНИРОВАНИЯ И ЗОН С
ОСОБЫМИ УСЛОВИЯМИ ИСПОЛЬЗОВАНИЯ ТЕРРИТОРИИ**

Оглавление

ЧАСТЬ 1	ПОРЯДОК ПРИМЕНЕНИЯ
ПРАВИЛ. ПОРЯДОК ВНЕСЕНИЯ ИЗМЕНЕНИЙ В ПРАВИЛА.....	3
Глава 1. Общие положения.....	3
Глава 2. Положения о регулировании землепользования и застройки органами местного самоуправления.....	7
Глава 3. Положения об изменении видов разрешенного использования земельных участков и объектов капитального строительства физическими и юридическими лицами..	8
Глава 4. Положения о подготовке документации по планировке территории органами местного самоуправления.....	11
Глава 5. Положения о проведении общественных обсуждений или публичных слушаний по вопросам землепользования и застройки.....	18
Глава 6. Положения о внесении изменений в правила землепользования и застройки.....	24
Глава 7. Регулирование вопросов землепользования и застройки в части отклонения от предельных параметров разрешённого строительства, реконструкции объектов капитального строительства	30
ЧАСТЬ 2	КАРТА
ГРАДОСТРОИТЕЛЬНОГО ЗОНИРОВАНИЯ И ЗОН С ОСОБЫМИ УСЛОВИЯМИ ИСПОЛЬЗОВАНИЯ ТЕРРИТОРИИ	33
Глава 8. Градостроительное зонирование. Территориальные зоны на карте градостроительного зонирования	33

ЧАСТЬ 1

ПОРЯДОК ПРИМЕНЕНИЯ ПРАВИЛ. ПОРЯДОК ВНЕСЕНИЯ ИЗМЕНЕНИЙ В ПРАВИЛА

Глава 1. Общие положения

Статья 1. Цели Правил

Правила утверждаются и применяются в целях:

- 1) создания условий для устойчивого развития территории муниципального образования, сохранения окружающей среды и объектов культурного наследия;
- 2) создания условий для планировки территории муниципального образования;
- 3) обеспечения прав и законных интересов физических и юридических лиц, в том числе правообладателей земельных участков и объектов капитального строительства;
- 4) создания условий для привлечения инвестиций, в том числе путем предоставления возможности выбора наиболее эффективных видов разрешенного использования земельных участков и объектов капитального строительства.

Статья 2. Область применения Правил

1. Правила распространяются на всю территорию Аллакского сельсовета Каменского района. Требования, установленные Правилами градостроительных регламентов, сохраняются при изменении формы собственности на земельный участок, объект капитального строительства, при переходе прав на земельный участок, объект капитального строительства другому правообладателю.

2. Правила применяются:

- 1) при подготовке, проверке и утверждении документации по планировке территории и градостроительных планов земельных участков;
- 2) при принятии решений об изъятии для государственных нужд земельных участков и объектов капитального строительства, расположенных на них, о резервировании земель для их последующего изъятия для государственных нужд;
- 3) при принятии решений о выдаче или об отказе в выдаче разрешений на условно разрешенные виды использования земельных участков и объектов капитального строительства;
- 4) при принятии решений о выдаче или об отказе в выдаче разрешений на отклонение от предельных параметров разрешенного строительства, реконструкции объектов капитального строительства;
- 5) при осуществлении контроля и надзора за использованием земельных участков и объектов капитального строительства;
- 6) при рассмотрении в уполномоченных органах вопросов правомерности использования земельных участков и объектов капитального строительства;
- 7) при образовании земельных участков, подготовке документов для государственной регистрации прав на земельные участки и объекты капитального строительства, подготовке сведений, подлежащих внесению в государственный кадастр недвижимости.

3. Настоящие Правила не применяются:

- 1) при благоустройстве территории;
- 2) при капитальном ремонте объектов капитального строительства.

Статья 3. Общедоступность информации о землепользовании и застройке

1. Все текстовые и графические материалы Правил застройки являются общедоступной информацией. Доступ к текстовым и графическим материалам Правил застройки не ограничен.

2. Администрация Каменского района (далее - Администрация) обеспечивает возможность ознакомления с Правилами застройки путем:

- опубликования в средствах массовой информации;
- размещения на официальном сайте Администрации Каменского района Алтайского края;
- создания условий для ознакомления с настоящими Правилами, в том числе с входящими в их состав картографическими документами в Администрации, иных органах и организациях, участвующих в регулировании землепользования и застройки.

Статья 4. Соотношение Правил с Генеральным планом МО Аллакский сельсовет и документацией по планировке территории

1. Правила застройки разработаны на основе Генерального плана муниципального образования Аллакский сельсовет Каменского района. Допускается конкретизация Правилами застройки положений указанного Генерального плана, но с обязательным учетом функционального зонирования территории.

В случае внесения в установленном порядке изменений в Генеральный план Аллакского сельсовета Каменского района соответствующие изменения вносятся в Правила застройки.

2. Документация по планировке территории разрабатывается на основе Генерального плана муниципального образования Аллакский сельсовет, Правил застройки.

Статья 5. Действие Правил по отношению к ранее возникшим правам

1. Правила не применяются к отношениям по землепользованию и застройке Аллакского сельсовета Каменского района, в том числе к отношениям по архитектурно-строительному проектированию, строительству и реконструкции объектов капитального строительства, возникшим до вступления их в силу.

2. Установленные Правилами градостроительные регламенты не являются препятствием для оформления в установленном законодательством порядке прав на объекты капитального строительства, построенные или реконструированные до вступления в силу Правил в соответствии с действующим законодательством.

3. Принятые до вступления в силу Правил муниципальные правовые акты Аллакского сельсовета Каменского района по вопросам землепользования и застройки применяются в части, не противоречащей Правилам.

4. Разрешения на строительство, реконструкцию объектов капитального строительства, градостроительные планы земельных участков, решения о предварительном согласовании места размещения объектов, выданные физическим и юридическим лицам до вступления в силу настоящих Правил, решений о внесении изменений в Правила являются действительными. Разрешения на ввод в эксплуатацию построенных или реконструированных на основе таких разрешений на строительство объектов капитального строительства выдаются в соответствии с действующими на момент выдачи разрешения на строительство градостроительными регламентами.

5. Выданные до вступления в силу настоящих Правил специальные согласования,

разрешения на условно разрешенный вид использования земельных участков и объектов капитального строительства, разрешения на отклонение от предельных параметров земельных участков и объектов капитального строительства признаются действительными при условии их соответствия основным и (или) условно разрешенным видам использования земельных участков и объектов капитального строительства, установленных настоящими Правилами применительно к территориальным зонам, в которых находятся земельные участки, в отношении которых были получены указанные выше специальные согласования и разрешения.

Статья 6. Общие положения о градостроительном зонировании территории МО Аллакский сельсовет

1. Правила, как документ включают:
 - 1) Порядок применения Правил и внесения в них изменений;
 - 2) Карту градостроительного зонирования;
 - 3) Градостроительные регламенты.
2. Порядок применения правил землепользования и застройки и внесения в них изменений включает в себя положения:
 - 1) о регулировании землепользования и застройки органами местного самоуправления;
 - 2) об изменении видов разрешенного использования земельных участков и объектов капитального строительства физическими и юридическими лицами;
 - 3) о подготовке документации по планировке территории органами местного самоуправления;
 - 4) о проведении общественных обсуждений или публичных слушаний по вопросам землепользования и застройки;
 - 5) о внесении изменений в правила землепользования и застройки;
 - 6) о регулировании иных вопросов землепользования и застройки.
3. На картах градостроительного зонирования отображаются:
 - 1) границы населенных пунктов, входящих в состав поселения;
 - 2) границы зон с особыми условиями использования территорий;
 - 3) границы территорий объектов культурного наследия;
 - 4) границы территорий исторических поселений федерального значения;
 - 5) границы территорий исторических поселений регионального значения.
 - 3.1. На карте градостроительного зонирования в обязательном порядке устанавливаются территории, в границах которых предусматривается осуществление комплексного развития территории. Границы таких территорий устанавливаются по границам одной или нескольких территориальных зон и могут отображаться на отдельной карте. В отношении таких территорий заключается один или несколько договоров о комплексном развитии территории.
 - 3.2. Если иное не предусмотрено нормативным правовым актом субъекта Российской Федерации, решение о комплексном развитии территории может быть принято в отношении территории, которая в соответствии с правилами землепользования и застройки на дату принятия указанного решения не определена в качестве такой территории, либо в отношении территории, границы которой не совпадают с границами территории, указанной в правилах землепользования и застройки в качестве территории, в отношении которой допускается осуществление деятельности по ее комплексному развитию.

4. В градостроительном регламенте в отношении земельных участков и объектов капитального строительства, расположенных в пределах соответствующей территориальной зоны, указываются:

1) виды разрешенного использования земельных участков и объектов капитального строительства:

а) Основные виды разрешённого использования – виды разрешённого использования, которые правообладатели земельных участков и объектов капитального строительства, за исключением органов государственной власти, органов местного самоуправления, государственных и муниципальных учреждений, государственных и унитарных муниципальных предприятий, выбираются самостоятельно без дополнительных разрешений и согласований;

б) Условно разрешённые виды использования- виды разрешенного использования, разрешение о применении которых предоставляется в порядке, предусмотренных Главой 3 настоящих Правил;

в) Вспомогательные виды разрешённого использования – виды разрешённого использования, допустимые только в качестве дополнительных по отношению к основным видам разрешенного использования и условно разрешенным видам использования и осуществляемые совместно с ними.

2) Предельные минимальные и (или) максимальные) размеры земельных участков и предельные параметры разрешённого строительства, реконструкции объектов капитального строительства, которые включают:

а) предельные (минимальные и (или) максимальные) размеры земельных участков, в том числе их площадь;

б) минимальные отступы от границ земельных участков в целях определения мест допустимого размещения зданий, строений, сооружений, за пределами которых запрещено строительство зданий, строений, сооружений;

в) предельное количество этажей или предельную высоту зданий, строений, сооружений;

г) максимальный процент застройки в границах земельного участка, определяемый как отношение суммарной площади земельного участка, которая может быть застроена, ко всей площади земельного участка.

3) ограничения использования земельных участков и объектов капитального строительства, устанавливаемые в соответствии с законодательством Российской Федерации;

4) расчетные показатели минимально допустимого уровня обеспеченности территории объектами коммунальной, транспортной, социальной инфраструктур и расчетные показатели максимально допустимого уровня территориальной доступности указанных объектов для населения в случае, если в границах территориальной зоны, применительно к которой устанавливается градостроительный регламент, предусматривается осуществление деятельности по комплексному и устойчивому развитию территории.

Обязательным приложением к правилам землепользования и застройки являются сведения о границах территориальных зон, которые должны содержать графическое описание местоположения границ территориальных зон, перечень координат характерных точек этих границ в системе координат, используемой для ведения Единого государственного реестра недвижимости. Органы местного самоуправления поселения также вправе подготовить текстовое описание местоположения границ территориальных зон.

Статья 7. Ограничения использования земельных участков и объектов капитального строительства, устанавливаемые в соответствии с законодательством Российской Федерации.

В градостроительных регламентах указаны ограничения использования земельных участков и объектов капитального строительства, ранее установленные в предусмотренном законодательством порядке. Указанные ограничения могут относиться к видам разрешённого использования земельных участков и объектов капитального строительства, к предельным параметрам разрешённого строительства, реконструкции объектов капитального строительства, к другим условиям использования земельных участков, строительства, реконструкции объектов капитального строительства.

Статья 8 Ответственность за нарушение правил

Лица, виновные в нарушении настоящих Правил, несут ответственность в порядке, предусмотренном законодательством Российской Федерации.

Глава 2. Положения о регулировании землепользования и застройки органами местного самоуправления

Статья 9. Полномочия органов местного самоуправления.

1. В соответствии с законами, иными нормативными правовыми актами к органам, уполномоченным регулировать и контролировать землепользование и застройку в части соблюдения настоящих Правил относятся:

1) органы местного самоуправления Каменского района (далее – органы местного самоуправления района);

2) органы местного самоуправления муниципального образования Аллакский сельсовет Каменского района Алтайского края (далее – органы местного самоуправления поселения) (в случае заключения соглашения о передаче полномочий в соответствии с ч. 4 ст. 15 Федерального закона № 131-ФЗ от 06.10.2003);

3) иные уполномоченные органы.

2. К полномочиям органов местного самоуправления района относятся (в соответствии с п. 20 ч. 1 и ч. 4 ст. 14 Федерального закона № 131-ФЗ от 06.10.2003):

1) утверждение генеральных планов поселения, правил землепользования и застройки;

2) утверждение подготовленной на основе генеральных планов поселения документации по планировке территории;

3) выдача разрешений на строительство (за исключением случаев, предусмотренных Градостроительным кодексом Российской Федерации, иными федеральными законами), разрешений на ввод объектов в эксплуатацию при осуществлении строительства, реконструкции объектов капитального строительства, расположенных на территории поселения;

4) утверждение местных нормативов градостроительного проектирования поселений;

5) резервирование земель и изъятие земельных участков в границах поселения для муниципальных нужд;

6) осуществление муниципального земельного контроля в границах поселения;

7) осуществление в случаях, предусмотренных Градостроительным кодексом Российской Федерации, осмотров зданий, сооружений и выдача рекомендаций об устранении выявленных в ходе таких осмотров нарушений;

8) иные полномочия в соответствии с федеральным законодательством.

3. Органы местного самоуправления поселения (в случае заключения соглашения о передаче полномочий в соответствии с ч. 4 ст. 15 Федерального закона № 131-ФЗ от 06.10.2003) принимают на себя осуществление части таких полномочий от органов местного самоуправления района.

При заключении соглашения объем передаваемых полномочий определяется по Соглашению, в случае отсутствия Соглашения, полномочия осуществляются в соответствии с настоящими Правилами.

Статья 10. Комиссия по подготовке проекта правил землепользования и застройки

1. Комиссия по землепользованию и застройке в городе Камень-на-Оби Каменского района Алтайского края и в Каменском районе Алтайского края (далее – Комиссия) является постоянно действующим коллегиальным органом при администрации района и формируется главой администрации района для обеспечения реализации положений федерального и краевого законодательства, муниципальных правовых актов городского поселения и настоящих Правил.

2. К полномочиям Комиссии относятся:

1) рассмотрение предложений заинтересованных лиц о необходимости внесения изменений в настоящие Правила;

2) обеспечение подготовки проекта о внесении изменений в настоящие Правила;

3) организация и проведение публичных слушаний (общественных обсуждений) в случаях и порядке, определенных Градостроительным кодексом Российской Федерации, Уставом муниципального образования Каменский район Алтайского края, решением Каменского районного Собрания депутатов Алтайского края от 15.06.2018 № 24 « Об утверждении Положения об организации и проведении публичных слушаний, общественных обсуждений по вопросам градостроительной деятельности в Каменском районе Алтайского края», иными муниципальными правовыми актами и настоящими Правилами;

4) осуществление иных полномочий, отнесенных к ведению Комиссии, федеральными законами, законами Алтайского края, муниципальными правовыми актами городского округа.

3. Порядок работы Комиссии регулируется Положением о комиссии по землепользованию и застройке, утвержденным Постановлением Администрации Каменского района Алтайского края от 08.08.2019 № 600 «О создании комиссии по землепользованию и застройке в городе Камень-на-Оби Каменского района Алтайского края и в Каменском районе Алтайского края».

Глава 3. Положения об изменении видов разрешенного использования земельных участков и объектов капитального строительства физическими и юридическими лицами

Статья 11. Общие положения об изменении видов разрешённого использования земельных участков и объектов капитального строительства физическими и юридическими лицами

1. Разрешенное использование земельных участков и объектов капитального строительства может быть следующих видов:

- основные виды разрешенного использования;
- условно разрешенные виды использования;
- вспомогательные виды разрешенного использования, допустимые только в качестве дополнительных по отношению к основным видам разрешенного использования и условно разрешенным видам использования и осуществляемые совместно с ними.

2. Порядок изменения одного вида на другой вид разрешенного использования земельных участков и объектов капитального строительства, определяется градостроительным законодательством, настоящими Правилами, иными муниципальными нормативными правовыми актами.

3. Изменение одного вида разрешенного использования земельных участков и объектов капитального строительства на другой вид такого использования осуществляется в соответствии с градостроительными регламентами при условии соблюдения требований технических регламентов.

4. Основные и вспомогательные виды разрешенного использования земельных участков и объектов капитального строительства правообладателями земельных участков и объектов капитального строительства, за исключением органов государственной власти, органов местного самоуправления, государственных и муниципальных учреждений, государственных и муниципальных унитарных предприятий, выбираются самостоятельно без дополнительных разрешений и согласования.

5. Решения об изменении одного вида разрешенного использования земельных участков и объектов капитального строительства, расположенных на землях, на которые действие градостроительных регламентов не распространяется или для которых градостроительные регламенты не устанавливаются, на другой вид такого использования принимаются в соответствии с федеральными законами.

Статья 12. Предоставление разрешения на условно разрешённый вид использования земельного участка и объекта капитального строительства

1. Предоставление разрешения на условно разрешенный вид использования земельного участка или объекта капитального строительства осуществляется в порядке, предусмотренном статьей 39 Градостроительного кодекса Российской Федерации.

2. Физическое или юридическое лицо, заинтересованное в предоставлении разрешения на условно разрешенный вид использования земельного участка или объекта капитального строительства (далее – разрешение на условно разрешенный вид использования), направляет заявление о предоставлении разрешения на условно разрешенный вид использования к Организатору общественных обсуждений или публичных слушаний.

3. Проект решения о предоставлении разрешения на условно разрешенный вид использования подлежит обсуждению на общественных обсуждениях или публичных слушаниях. Порядок организации и проведения общественных обсуждений или

публичных слушаний определяется решением Каменского районного Собрания депутатов Алтайского края от 15.06.2018 № 24 «Об утверждении Положения об организации и проведении публичных слушаний, общественных обсуждений по вопросам градостроительной деятельности в Каменском районе Алтайского края».

4. Участники общественных обсуждений или публичных слушаний по проекту решения о предоставлении разрешения на условно разрешенный вид использования вправе представить Организатору общественных обсуждений свои предложения и замечания, касающиеся указанного вопроса, для включения их в протокол общественных обсуждений или публичных слушаний.

5. Заключение о результатах общественных обсуждений или публичных слушаний по проекту решения о предоставлении разрешения на условно разрешенный вид использования подлежит опубликованию в порядке, установленном для официального опубликования муниципальных правовых актов, иной официальной информации и размещается на официальном сайте Администрации Каменского района Алтайского края.

6. На основании заключения о результатах общественных обсуждений или публичных слушаний по проекту решения о предоставлении разрешения на условно разрешенный вид использования Организатор общественных обсуждений или публичных слушаний осуществляет подготовку рекомендаций о предоставлении разрешения на условно разрешенный вид использования или об отказе в предоставлении такого разрешения с указанием причин принятого решения и направляет их главе района.

7. На основании рекомендаций Организатора общественных обсуждений или публичных слушаний глава района в течение трех дней со дня поступления таких рекомендаций принимает решение о предоставлении разрешения на условно разрешенный вид использования или об отказе в предоставлении такого разрешения. Указанное решение подлежит опубликованию в порядке, установленном для официального опубликования муниципальных правовых актов, иной официальной информации.

8. Расходы, связанные с организацией и проведением общественных обсуждений или публичных слушаний по проекту решения о предоставлении разрешения на условно разрешенный вид использования, несет физическое или юридическое лицо, заинтересованное в предоставлении такого разрешения.

9. Физическое или юридическое лицо вправе оспорить в судебном порядке решение о предоставлении разрешения на условно разрешенный вид использования или об отказе в предоставлении такого разрешения.

10. В случае если условно разрешенный вид использования земельного участка или объекта капитального строительства включен в градостроительный регламент в установленном для внесения изменений в настоящие Правила порядке после проведения общественных обсуждений или публичных слушаний по инициативе физического или юридического лица, заинтересованного в предоставлении разрешения на условно разрешенный вид использования, решение о предоставлении разрешения на условно разрешенный вид использования такому лицу принимается без проведения общественных обсуждений или публичных слушаний.

Статья 13. Порядок предоставления разрешения на отклонение от предельных параметров разрешенного строительства, реконструкции объектов капитального строительства

1. Правообладатели земельных участков, размеры которых меньше установленных градостроительными регламентами минимальных размеров земельных участков либо конфигурация, инженерно-геологические или иные характеристики, которых неблагоприятны для застройки, вправе обратиться за разрешениями на отклонение от

предельных параметров разрешенного строительства, реконструкции объектов капитального строительства.

2. Отклонение от предельных параметров разрешенного строительства, реконструкции объектов капитального строительства разрешается для отдельного земельного участка при соблюдении требований технических регламентов.

3. Заинтересованное в получении разрешения на отклонение от предельных параметров разрешенного строительства, реконструкции объектов капитального строительства лицо направляет Организатору общественных обсуждений или публичных слушаний заявление о предоставлении такого разрешения.

4. Вопрос о предоставлении разрешения на отклонение от предельных параметров разрешенного строительства, реконструкции объектов капитального строительства подготавливается в течение пятнадцати рабочих дней со дня поступления заявления о предоставлении такого разрешения и подлежит рассмотрению на общественных обсуждениях или публичных слушаниях, проводимых в порядке, установленным градостроительным законодательством, Уставом муниципального образования Каменский район Алтайского края. Расходы, связанные с организацией и проведением общественных обсуждений или публичных слушаний по вопросу о предоставлении разрешения на отклонение от предельных параметров разрешенного строительства, реконструкции объектов капитального строительства, несет физическое или юридическое лицо, заинтересованное в предоставлении такого разрешения.

5. На основании заключения о результатах общественных обсуждений или публичных слушаний по вопросу о предоставлении разрешения на отклонение от предельных параметров разрешенного строительства, реконструкции объектов капитального строительства Организатор общественных обсуждений или публичных слушаний в течение пятнадцати рабочих дней со дня окончания таких обсуждений или слушаний осуществляет подготовку рекомендаций о предоставлении такого разрешения или об отказе в предоставлении такого разрешения с указанием причин принятого решения и направляет указанные рекомендации главе района.

6. Глава района в течение семи дней со дня поступления рекомендаций принимает решение о предоставлении разрешения на отклонение от предельных параметров разрешенного строительства, реконструкции объектов капитального строительства или об отказе в предоставлении такого разрешения с указанием причин принятого решения.

7. Физическое или юридическое лицо вправе оспорить в судебном порядке решение о предоставлении разрешения на отклонение от предельных параметров разрешенного строительства, реконструкции объектов капитального строительства или об отказе в предоставлении такого разрешения.

Глава 4. Положения о подготовке документации по планировке территории органами местного самоуправления

Статья 14. Назначение и виды документации по планировке территории

1. Подготовка документации по планировке территории осуществляется в целях обеспечения устойчивого развития территорий, в том числе выделения элементов планировочной структуры, установления границ земельных участков, установления границ зон планируемого размещения объектов капитального строительства.

2. Подготовка документации по планировке территории в целях размещения объекта капитального строительства является обязательной в следующих случаях:

1) необходимо изъятие земельных участков для государственных или муниципальных нужд в связи с размещением объекта капитального строительства

федерального, регионального или местного значения;

2) необходимы установление, изменение или отмена красных линий;

3) необходимо образование земельных участков в случае, если в соответствии с земельным законодательством образование земельных участков осуществляется только в соответствии с проектом межевания территории;

4) размещение объекта капитального строительства планируется на территориях двух и более муниципальных образований, имеющих общую границу (за исключением случая, если размещение такого объекта капитального строительства планируется осуществлять на землях или земельных участках, находящихся в государственной или муниципальной собственности, и для размещения такого объекта капитального строительства не требуются предоставление земельных участков, находящихся в государственной или муниципальной собственности, и установление сервитутов);

5) планируются строительство, реконструкция линейного объекта (за исключением случая, если размещение линейного объекта планируется осуществлять на землях или земельных участках, находящихся в государственной или муниципальной собственности, и для размещения такого линейного объекта не требуются предоставление земельных участков, находящихся в государственной или муниципальной собственности, и установление сервитутов). Правительством Российской Федерации могут быть установлены иные случаи, при которых для строительства, реконструкции линейного объекта не требуется подготовка документации по планировке территории.

6) планируется размещение объекта капитального строительства, не являющегося линейным объектом, и необходимых для обеспечения его функционирования объектов капитального строительства в границах особо охраняемой природной территории или в границах земель лесного фонда.

7) планируется осуществление комплексного развития территории.

3. Видами документации по планировке территории являются:

1) проект планировки территории;

2) проект межевания территории.

4. Применительно к территории, в границах которой не предусматривается осуществление комплексного развития территории, а также не планируется размещение линейных объектов, допускается подготовка проекта межевания территории без подготовки проекта планировки территории в целях, предусмотренных частью 7 настоящей статьи.

5. Проект планировки территории является основой для подготовки проекта межевания территории, за исключением случаев, предусмотренных частью 4 настоящей статьи. Подготовка проекта межевания территории осуществляется в составе проекта планировки территории или в виде отдельного документа.

6. Проект планировки территории

Подготовка проектов планировки территории осуществляется для выделения элементов планировочной структуры, установления границ территорий общего пользования, границ зон планируемого размещения объектов капитального строительства, определения характеристик и очередности планируемого развития территории.

Проект планировки территории состоит из основной части, которая подлежит утверждению, и материалов по ее обоснованию.

7. Проект межевания территории

Подготовка проекта межевания территории осуществляется применительно к территории, расположенной в границах одного или нескольких смежных элементов планировочной структуры, границах определенной правилами землепользования и застройки территориальной зоны и (или) границах установленной схемой территориального планирования муниципального района, генеральным планом поселения, городского округа функциональной зоны, территории, в отношении которой предусматривается осуществление комплексного развития территории.

7.1 Подготовка проекта межевания территории осуществляется для:

1) определения местоположения границ образуемых и изменяемых земельных участков;

2) установления, изменения, отмены красных линий для застроенных территорий, в границах которых не планируется размещение новых объектов капитального строительства, а также для установления, изменения, отмены красных линий в связи с образованием и (или) изменением земельного участка, расположенного в границах территории, применительно к которой не предусматривается осуществление комплексного развития территории, при условии, что такие установление, изменение, отмена влекут за собой исключительно изменение границ территории общего пользования.

7.2 Проект межевания территории состоит из основной части, которая подлежит утверждению, и материалов по обоснованию этого проекта.

7.3 Подготовка проектов межевания территории осуществляется с учетом материалов и результатов инженерных изысканий в случаях, если выполнение таких инженерных изысканий для подготовки документации по планировке территории требуется в соответствии с настоящим Кодексом. В целях подготовки проекта межевания территории допускается использование материалов и результатов инженерных изысканий, полученных для подготовки проекта планировки данной территории, в течение не более чем пяти лет со дня их выполнения.

7.4 При подготовке проекта межевания территории определение местоположения границ образуемых и (или) изменяемых земельных участков осуществляется в соответствии с градостроительными регламентами и нормами отвода земельных участков для конкретных видов деятельности, иными требованиями к образуемым и (или) изменяемым земельным участкам, установленными федеральными законами и законами субъектов Российской Федерации, техническими регламентами, сводами правил.

7.5 В случае, если разработка проекта межевания территории осуществляется применительно к территории, в границах которой предусматривается образование земельных участков на основании утвержденной схемы расположения земельного участка или земельных участков на кадастровом плане территории, срок действия которой не истек, местоположение границ земельных участков в таком проекте межевания территории должно соответствовать местоположению границ земельных участков, образование которых предусмотрено данной схемой.

7.6 В проекте межевания территории, подготовленном применительно к территории исторического поселения, учитываются элементы планировочной структуры, обеспечение сохранности которых предусмотрено законодательством об охране объектов культурного наследия (памятников истории и культуры) народов Российской Федерации.

7.7 В случае подготовки проекта межевания территории, расположенной в границах элемента или элементов планировочной структуры, утвержденных проектом планировки территории, в виде отдельного документа общественные обсуждения или публичные слушания не проводятся, за исключением случая подготовки проекта межевания территории для установления, изменения, отмены красных линий в связи с образованием и (или) изменением земельного участка, расположенного в границах территории, в отношении которой не предусматривается осуществление комплексного развития территории, при условии, что такие установление, изменение красных линий влекут за собой изменение границ территории общего пользования.

Статья 15. Подготовка и утверждение документации по планировке территории, порядок внесения в нее изменений и ее отмены

1. Решения о подготовке документации по планировке территории принимаются

уполномоченными федеральными органами исполнительной власти, органами исполнительной власти субъекта Российской Федерации, органами местного самоуправления, за исключением случаев, указанных в частях 1.1 и 9.1 настоящей статьи.

1.1. Решения о подготовке документации по планировке территории принимаются самостоятельно:

- 1) лицами, с которыми заключены договоры о комплексном развитии территории;
- 2) правообладателями существующих линейных объектов, подлежащих реконструкции, в случае подготовки документации по планировке территории в целях их реконструкции (за исключением случая, указанного в части 9.1 настоящей статьи);
- 3) субъектами естественных монополий, организациями коммунального комплекса в случае подготовки документации по планировке территории для размещения объектов федерального значения, объектов регионального значения, объектов местного значения реконструкции (за исключением случая, указанного в части 9.1 настоящей статьи);
- 4) садоводческим или огородническим некоммерческим товариществом в отношении земельного участка, предоставленного такому товариществу для ведения садоводства или огородничества.

1.2. В случаях, предусмотренных частью 1.1 настоящей статьи, подготовка документации по планировке территории осуществляется указанными лицами за счет их средств самостоятельно или привлекаемыми организациями в соответствии с законодательством Российской Федерации. Расходы указанных лиц на подготовку документации по планировке территории не подлежат возмещению за счет средств бюджетов бюджетной системы Российской Федерации.

2. Органы местного самоуправления поселения принимают решение о подготовке документации по планировке территории, обеспечивают подготовку документации по планировке территории, за исключением случаев, указанных в части 1.1 настоящей статьи, и утверждают документацию по планировке территории в границах поселения.

2.1. Принятие решения о подготовке документации по планировке территории, обеспечение подготовки документации по планировке территории и утверждение документации по планировке территории, предусматривающей размещение объекта местного значения поселения, финансирование строительства, реконструкции которого осуществляется полностью за счет средств местного бюджета поселения и размещение которого планируется на территориях двух и более поселений, имеющих общую границу, в границах муниципального района, осуществляются органом местного самоуправления поселения, за счет средств местного бюджета которого планируется финансирование строительства, реконструкции такого объекта, по согласованию с иными поселениями, на территориях которых планируются строительство, реконструкция такого объекта. Предоставление согласования или отказа в согласовании документации по планировке территории органу местного самоуправления поселения, за счет средств местного бюджета которого планируется финансирование строительства, реконструкции такого объекта, осуществляется органами местного самоуправления поселений, на территориях которых планируются строительство, реконструкция такого объекта, в течение пятнадцати рабочих дней со дня поступления им указанной документации.

2.2. В случае отказа в согласовании документации по планировке территории одним или несколькими органами местного самоуправления поселений, на территориях которых планируются строительство, реконструкция объекта местного значения поселения, утверждение документации по планировке территории осуществляется уполномоченным органом местного самоуправления муниципального района с учетом результатов рассмотрения разногласий согласительной комиссией, требования к составу и порядку работы которой устанавливаются Правительством Российской Федерации.

2.3. Указанное в части 1 настоящей статьи решение подлежит опубликованию в порядке, установленном для официального опубликования муниципальных правовых

актов, иной официальной информации, в течение трех дней со дня принятия такого решения и размещается на официальном сайте Администрации Каменского района Алтайского края.

3. Со дня опубликования решения о подготовке документации по планировке территории физические или юридические лица вправе представить в орган местного самоуправления поселения свои предложения о порядке, сроках подготовки и содержании документации по планировке территории.

3.1. Заинтересованные лица, указанные в части 1.1 настоящей статьи, осуществляют подготовку документации по планировке территории в соответствии с требованиями, указанными в части 5 статьи 13 настоящих Правил, и направляют ее для утверждения в орган местного самоуправления поселения.

4. Подготовка документации по планировке территории осуществляется на основании документов территориального планирования, правил землепользования и застройки (за исключением подготовки документации по планировке территории, предусматривающей размещение линейных объектов), лесохозяйственного регламента, положения об особо охраняемой природной территории в соответствии с программами комплексного развития систем коммунальной инфраструктуры, программами комплексного развития транспортной инфраструктуры, программами комплексного развития социальной инфраструктуры, нормативами градостроительного проектирования, комплексными схемами организации дорожного движения, требованиями по обеспечению эффективности организации дорожного движения, указанными в части 1 статьи 11 Федерального закона "Об организации дорожного движения в Российской Федерации и о внесении изменений в отдельные законодательные акты Российской Федерации", требованиями технических регламентов, сводов правил с учетом материалов и результатов инженерных изысканий, границ территорий объектов культурного наследия, включенных в единый государственный реестр объектов культурного наследия (памятников истории и культуры) народов Российской Федерации, границ территорий выявленных объектов культурного наследия, границ зон с особыми условиями использования территорий, если иное не предусмотрено частью 10.2 настоящей статьи.

4.1. Лица, указанные в пунктах 3 и 4 части 1.1 настоящей статьи, осуществляют подготовку документации по планировке территории в соответствии с требованиями, указанными в части 5 настоящей статьи, и направляют такую документацию для утверждения соответственно в уполномоченные федеральные органы исполнительной власти, органы исполнительной власти субъекта Российской Федерации, органы местного самоуправления.

4.2. Подготовка документации по планировке территории в целях реализации решения о комплексном развитии территории осуществляется в соответствии с таким решением без учета ранее утвержденной в отношении этой территории документации по планировке территории. В случае, если для реализации решения о комплексном развитии территории требуется внесение изменений в генеральный план поселения, генеральный план городского округа, правила землепользования и застройки, подготовка указанной документации по планировке территории осуществляется одновременно с подготовкой изменений в данные генеральный план поселения, генеральный план городского округа, правила землепользования и застройки. Утверждение указанной документации по планировке территории допускается до утверждения этих изменений в данные генеральный план поселения, генеральный план городского округа, правила землепользования и застройки.

4.3. Со дня утверждения документации по планировке территории, в отношении которой принято решение о ее комплексном развитии, ранее утвержденная документация по планировке этой территории признается утратившей силу.

4.4. Орган местного самоуправления поселения осуществляет проверку документации по планировке территории на соответствие требованиям, установленным

частью 5 статьи 13 настоящих Правил в течение двадцати рабочих дней со дня поступления такой документации. По результатам проверки указанные органы обеспечивают рассмотрение документации по планировке территории на общественных обсуждениях или публичных слушаниях либо отклоняют такую документацию и направляют ее на доработку.

5. Проекты планировки территории и проекты межевания территории, решение об утверждении которых принимается в соответствии с Градостроительным Кодексом органами местного самоуправления поселения, их утверждения подлежат обязательному рассмотрению на общественных обсуждениях или публичных слушаниях.

5.1. Общественные обсуждения или публичные слушания по проекту планировки территории и проекту межевания территории не проводятся, в случае, предусмотренном частью 7.7 статьи 13 настоящих правил и частью 12 настоящей статьи, а также в случае, если проект планировки территории и проект межевания территории подготовлены в отношении:

1) территории в границах земельного участка, предоставленного садоводческому или огородническому некоммерческому товариществу для ведения садоводства или огородничества;

2) территории для размещения линейных объектов в границах земель лесного фонда.

5.2. В случае внесения изменений в указанные в части 5 настоящей статьи проект планировки территории и (или) проект межевания территории путем утверждения их отдельных частей общественные обсуждения или публичные слушания проводятся применительно к таким утверждаемым частям.

6. Общественные обсуждения или публичные слушания по проекту планировки территории и проекту межевания территории проводятся в порядке, установленном статьей 15 настоящих правил, с учетом положений настоящей статьи.

7. Срок проведения общественных обсуждений или публичных слушаний со дня оповещения жителей муниципального образования об их проведении до дня опубликования заключения о результатах общественных обсуждений или публичных слушаний определяется Уставом муниципального образования и нормативным правовым актом представительного органа муниципального образования и не может быть менее одного месяца и более трех месяцев.

8. В случае, если в связи с планируемыми строительством, реконструкцией линейного объекта федерального значения, линейного объекта регионального значения, линейного объекта местного значения в соответствии с утвержденным проектом планировки территории необходима реконструкция существующих линейного объекта или линейных объектов, такая реконструкция существующих линейного объекта или линейных объектов может осуществляться на основании указанного проекта планировки территории (за исключением случаев, если для такой реконструкции существующих линейного объекта или линейных объектов не требуется разработка проекта планировки территории). При этом указанный проект планировки территории подлежит согласованию с органом государственной власти или органом местного самоуправления, уполномоченными на утверждение проекта планировки территории существующих линейного объекта или линейных объектов, подлежащих реконструкции в связи с предусмотренными настоящей частью планируемыми строительством, реконструкцией линейного объекта федерального значения, линейного объекта регионального значения, линейного объекта местного значения. Предметом такого согласования являются предусмотренные данным проектом планировки территории границы зон планируемого размещения существующих линейного объекта или линейных объектов, подлежащих реконструкции в связи с планируемыми строительством, реконструкцией линейного объекта федерального значения, линейного объекта регионального значения, линейного объекта местного значения, за исключением случая, предусмотренного частью 12

настоящей статьи. Предметом такого согласования являются предусмотренные данным проектом планировки территории границы зон планируемого размещения существующих линейного объекта или линейных объектов, подлежащих реконструкции в связи с планируемыми строительством, реконструкцией линейного объекта федерального значения, линейного объекта регионального значения, линейного объекта местного значения. Срок такого согласования проекта планировки территории не может превышать тридцать дней со дня его поступления в указанные орган государственной власти или орган местного самоуправления. В случае, если по истечении этих тридцати дней указанными органами не представлены в орган государственной власти или орган местного самоуправления, уполномоченные на утверждение проекта планировки территории в целях планируемых строительства, реконструкции линейного объекта федерального значения, линейного объекта регионального значения, линейного объекта местного значения, возражения относительно данного проекта планировки территории, данный проект планировки территории считается согласованным.

9. Орган местного самоуправления поселения с учетом протокола общественных обсуждений или публичных слушаний по проекту планировки территории, проекту межевания территории и заключения о результатах общественных обсуждений или публичных слушаний принимает решение об утверждении документации по планировке территории или отклоняет такую документацию и направляет ее на доработку не позднее чем через двадцать рабочих дней со дня опубликования заключения о результатах общественных обсуждений или публичных слушаний, а в случае, если в соответствии с настоящей статьей общественные обсуждения или публичные слушания не проводятся, в срок, указанный в части 4 настоящей статьи.

9.1. Основанием для отклонения документации по планировке территории, подготовленной лицами, указанными в части 1.1 статьи 13 настоящих Правил, и направления ее на доработку является несоответствие такой документации требованиям, указанным в части 5 статьи 13 настоящих Правил. В иных случаях отклонение представленной такими лицами документации по планировке территории не допускается.

10. Утвержденная документация по планировке территории (проекты планировки территории и проекты межевания территории) подлежит опубликованию в порядке, установленном для официального опубликования муниципальных правовых актов, иной официальной информации, в течение семи дней со дня утверждения указанной документации и размещается на официальном сайте муниципального образования (при наличии официального сайта муниципального образования) в сети "Интернет".

11. В случае внесения изменений в проекты планировки территории и проекты межевания территории, решение об утверждении которых принимается органами местного самоуправления поселения, путем утверждения их отдельных частей общественные обсуждения или публичные слушания проводятся применительно к таким утверждаемым частям.

12. В случае внесения изменений в проект планировки территории, предусматривающий строительство, реконструкцию линейного объекта, в части изменения, связанного с увеличением или уменьшением не более чем на десять процентов площади зоны планируемого размещения линейного объекта и (или) иного объекта капитального строительства, входящего в состав линейного объекта, в связи с необходимостью уточнения границ зон планируемого размещения указанных объектов, не требуется направление изменений на согласование в соответствии с частью 15 и 9.1 настоящей статьи при условии, что внесение изменений не повлияет на предусмотренные проектом планировки территории планировочные решения, а также на согласование в соответствии с частью 14 настоящей статьи при условии, что внесение изменений не повлияет на предусмотренные проектом планировки территории планировочные решения и не приведет к необходимости изъятия земельных участков и (или) расположенных на них объектов недвижимого имущества для государственных или муниципальных нужд.

13. Проект планировки территории, предусматривающий размещение объектов федерального значения, объектов регионального значения или объектов местного значения, для размещения которых допускается изъятие земельных участков для государственных или муниципальных нужд, до его утверждения подлежит согласованию с органом государственной власти или органом местного самоуправления, уполномоченными на принятие решений об изъятии земельных участков для государственных или муниципальных нужд, за исключением случая, предусмотренного частью 13 настоящей статьи. Предметом согласования проекта планировки территории с указанным органом государственной власти или органом местного самоуправления являются предусмотренные данным проектом планировки территории границы зон планируемого размещения объектов федерального значения, объектов регионального значения или объектов местного значения.

14. Документация по планировке территории, которая подготовлена в целях размещения объекта федерального значения, объекта регионального значения, объекта местного значения муниципального района или в целях размещения иного объекта в границах поселения, городского округа и утверждение которой осуществляется уполномоченным федеральным органом исполнительной власти, уполномоченным органом исполнительной власти субъекта Российской Федерации, уполномоченным органом местного самоуправления муниципального района, до ее утверждения подлежит согласованию с главой такого поселения, главой такого городского округа, за исключением случая, предусмотренного частью 13 настоящей статьи. Предметом согласования является соответствие планируемого размещения указанных объектов правилам землепользования и застройки в части соблюдения градостроительных регламентов (за исключением линейных объектов), установленных для территориальных зон, в границах которых планируется размещение указанных объектов, а также обеспечение сохранения фактических показателей обеспеченности территории объектами коммунальной, транспортной, социальной инфраструктур и фактических показателей территориальной доступности указанных объектов для населения.

Глава 5. Положения о проведении общественных обсуждений или публичных слушаний по вопросам землепользования и застройки

Статья 16. Общественные обсуждения, публичные слушания по проектам правил землепользования и застройки, проектам решений о предоставлении разрешения на условно разрешенный вид использования земельного участка или объекта капитального строительства, проектам решений о предоставлении разрешения на отклонение от предельных параметров разрешенного строительства, реконструкции объектов капитального строительства

1. В целях соблюдения права человека на благоприятные условия жизнедеятельности, прав и законных интересов правообладателей земельных участков и объектов капитального строительства по проектам правил землепользования и застройки, проектам, предусматривающим внесение изменений в правила землепользования и застройки, проектам решений о предоставлении разрешения на условно разрешенный вид использования земельного участка или объекта капитального строительства, проектам решений о предоставлении разрешения на отклонение от предельных параметров разрешенного строительства, реконструкции объектов капитального строительства (далее также в настоящей статье - проекты) в соответствии с уставом муниципального

образования и (или) нормативным правовым актом представительного органа муниципального образования и с учетом положений настоящих Правил проводятся общественные обсуждения или публичные слушания и (или) общественные обсуждения, за исключением случаев, предусмотренных градостроительным кодексом РФ и другими федеральными законами.

2. Участниками общественных обсуждений или публичных слушаний по проектам правил землепользования и застройки, проектам, предусматривающим внесение изменений в правила землепользования и застройки, являются граждане, постоянно проживающие на территории, в отношении которой подготовлены данные проекты, правообладатели находящихся в границах этой территории земельных участков и (или) расположенных на них объектов капитального строительства, а также правообладатели помещений, являющихся частью указанных объектов капитального строительства.

3. Участниками общественных обсуждений или публичных слушаний по проектам решений о предоставлении разрешения на условно разрешенный вид использования земельного участка или объекта капитального строительства, проектам решений о предоставлении разрешения на отклонение от предельных параметров разрешенного строительства, реконструкции объектов капитального строительства являются граждане, постоянно проживающие в пределах территориальной зоны, в границах которой расположен земельный участок или объект капитального строительства, в отношении которых подготовлены данные проекты, правообладатели находящихся в границах этой территориальной зоны земельных участков и (или) расположенных на них объектов капитального строительства, граждане, постоянно проживающие в границах земельных участков, прилегающих к земельному участку, в отношении которого подготовлены данные проекты, правообладатели таких земельных участков или расположенных на них объектов капитального строительства, правообладатели помещений, являющихся частью объекта капитального строительства, в отношении которого подготовлены данные проекты, а в случае, предусмотренном главой 3 настоящих Правил, также правообладатели земельных участков и объектов капитального строительства, подверженных риску негативного воздействия на окружающую среду в результате реализации данных проектов.

4. Процедура проведения общественных обсуждений состоит из следующих этапов:

- 1) оповещение о начале общественных обсуждений;
- 2) размещение проекта, подлежащего рассмотрению на общественных обсуждениях, и информационных материалов к нему на официальном сайте Администрации Каменского района Алтайского края (далее в настоящей статье - официальный сайт) и (или) в государственной или муниципальной информационной системе, обеспечивающей проведение общественных обсуждений с использованием информационно-телекоммуникационной сети "Интернет" (далее также - сеть "Интернет"), либо на региональном портале государственных и муниципальных услуг (далее в настоящей статье - информационные системы) и открытие экспозиции или экспозиций такого проекта;

- 3) проведение экспозиции или экспозиций проекта, подлежащего рассмотрению на общественных обсуждениях;

- 4) подготовка и оформление протокола общественных обсуждений;

- 5) подготовка и опубликование заключения о результатах общественных обсуждений.

5. Процедура проведения публичных слушаний состоит из следующих этапов:

- 1) оповещение о начале публичных слушаний;

- 2) размещение проекта, подлежащего рассмотрению на публичных слушаниях, и информационных материалов к нему на официальном сайте и открытие экспозиции или экспозиций такого проекта;

3) проведение экспозиции или экспозиций проекта, подлежащего рассмотрению на публичных слушаниях;

4) проведение собрания или собраний участников публичных слушаний;

5) подготовка и оформление протокола публичных слушаний;

6) подготовка и опубликование заключения о результатах публичных слушаний.

6. Оповещение о начале общественных обсуждений или публичных слушаний должно содержать:

1) информацию о проекте, подлежащем рассмотрению на общественных обсуждениях или публичных слушаниях, и перечень информационных материалов к такому проекту;

2) информацию о порядке и сроках проведения общественных обсуждений или публичных слушаний по проекту, подлежащему рассмотрению на общественных обсуждениях или публичных слушаниях;

3) информацию о месте, дате открытия экспозиции или экспозиций проекта, подлежащего рассмотрению на общественных обсуждениях или публичных слушаниях, о сроках проведения экспозиции или экспозиций такого проекта, о днях и часах, в которые возможно посещение указанных экспозиции или экспозиций;

4) информацию о порядке, сроке и форме внесения участниками общественных обсуждений или публичных слушаний предложений и замечаний, касающихся проекта, подлежащего рассмотрению на общественных обсуждениях или публичных слушаниях.

7. Оповещение о начале общественных обсуждений также должно содержать информацию об официальном сайте, на котором будут размещены проект, подлежащий рассмотрению на общественных обсуждениях, и информационные материалы к нему, или информационных системах, в которых будут размещены такой проект и информационные материалы к нему, с использованием которых будут проводиться общественные обсуждения. Оповещение о начале публичных слушаний также должно содержать информацию об официальном сайте, на котором будут размещены проект, подлежащий рассмотрению на публичных слушаниях, и информационные материалы к нему, информацию о дате, времени и месте проведения собрания или собраний участников публичных слушаний.

8. Оповещение о начале общественных обсуждений или публичных слушаний:

1) не позднее чем за семь дней до дня размещения на официальном сайте или в информационных системах проекта, подлежащего рассмотрению на общественных обсуждениях или публичных слушаниях, подлежит опубликованию в порядке, установленном для официального опубликования муниципальных правовых актов, иной официальной информации, а также в случае, если это предусмотрено муниципальными правовыми актами, в иных средствах массовой информации;

2) распространяется на информационных стендах, оборудованных около здания уполномоченного на проведение общественных обсуждений или публичных слушаний органа местного самоуправления, в местах массового скопления граждан и в иных местах, расположенных на территории, в отношении которой подготовлены соответствующие проекты, и (или) в границах территориальных зон и (или) земельных участков, указанных в части 3 настоящей статьи (далее - территория, в пределах которой проводятся общественные обсуждения или публичные слушания и (или) общественные обсуждения), иными способами, обеспечивающими доступ участников общественных обсуждений или публичных слушаний к указанной информации.

9. В течение всего периода размещения в соответствии с пунктом 2 части 4 и пунктом 2 части 5 настоящей статьи проекта, подлежащего рассмотрению на общественных обсуждениях или публичных слушаниях, и информационных материалов к нему проводятся экспозиция или экспозиции такого проекта. В ходе работы экспозиции должны быть организованы консультирование посетителей экспозиции, распространение информационных материалов о проекте, подлежащем рассмотрению на общественных

обсуждениях или публичных слушаниях. Консультирование посетителей экспозиции осуществляется представителями уполномоченного на проведение общественных обсуждений или публичных слушаний органа местного самоуправления или созданного им коллегиального совещательного органа (далее - организатор общественных обсуждений или публичных слушаний) и (или) разработчика проекта, подлежащего рассмотрению на общественных обсуждениях или публичных слушаниях.

10. В период размещения в соответствии с пунктом 2 части 4 и пунктом 2 части 5 настоящей статьи проекта, подлежащего рассмотрению на общественных обсуждениях или публичных слушаниях, и информационных материалов к нему и проведения экспозиции или экспозиций такого проекта участники общественных обсуждений или публичных слушаний, прошедшие в соответствии с частью 12 настоящей статьи идентификацию, имеют право вносить предложения и замечания, касающиеся такого проекта:

1) посредством официального сайта или информационных систем (в случае проведения общественных обсуждений);

2) в письменной или устной форме в ходе проведения собрания или собраний участников публичных слушаний (в случае проведения публичных слушаний);

3) в письменной форме в адрес организатора общественных обсуждений или публичных слушаний;

4) посредством записи в книге (журнале) учета посетителей экспозиции проекта, подлежащего рассмотрению на общественных обсуждениях или публичных слушаниях.

11. Предложения и замечания, внесенные в соответствии с частью 10 настоящей статьи, подлежат регистрации, а также обязательному рассмотрению организатором общественных обсуждений или публичных слушаний, за исключением случая, предусмотренного частью 15 настоящей статьи.

12. Участники общественных обсуждений или публичных слушаний в целях идентификации представляют сведения о себе (фамилию, имя, отчество (при наличии), дату рождения, адрес места жительства (регистрации) - для физических лиц; наименование, основной государственный регистрационный номер, место нахождения и адрес - для юридических лиц) с приложением документов, подтверждающих такие сведения. Участники общественных обсуждений или публичных слушаний, являющиеся правообладателями соответствующих земельных участков и (или) расположенных на них объектов капитального строительства и (или) помещений, являющихся частью указанных объектов капитального строительства, также представляют сведения соответственно о таких земельных участках, объектах капитального строительства, помещениях, являющихся частью указанных объектов капитального строительства, из Единого государственного реестра недвижимости и иные документы, устанавливающие или удостоверяющие их права на такие земельные участки, объекты капитального строительства, помещения, являющиеся частью указанных объектов капитального строительства.

13. Не требуется представление указанных в части 12 настоящей статьи документов, подтверждающих сведения об участниках общественных обсуждений (фамилию, имя, отчество (при наличии), дату рождения, адрес места жительства (регистрации) - для физических лиц; наименование, основной государственный регистрационный номер, место нахождения и адрес - для юридических лиц), если данными лицами вносятся предложения и замечания, касающиеся проекта, подлежащего рассмотрению на общественных обсуждениях, посредством официального сайта или информационных систем (при условии, что эти сведения содержатся на официальном сайте или в информационных системах). При этом для подтверждения сведений, указанных в части 12 настоящей статьи, может использоваться единая система идентификации и аутентификации.

14. Обработка персональных данных участников общественных обсуждений или

публичных слушаний осуществляется с учетом требований, установленных Федеральным законом от 27 июля 2006 года N 152-ФЗ "О персональных данных".

15. Предложения и замечания, внесенные в соответствии с частью 10 настоящей статьи, не рассматриваются в случае выявления факта представления участником общественных обсуждений или публичных слушаний недостоверных сведений.

16. Организатором общественных обсуждений или публичных слушаний обеспечивается равный доступ к проекту, подлежащему рассмотрению на общественных обсуждениях или публичных слушаниях, всех участников общественных обсуждений или публичных слушаний (в том числе путем предоставления при проведении общественных обсуждений доступа к официальному сайту, информационным системам в многофункциональных центрах предоставления государственных и муниципальных услуг и (или) помещениях органов государственной власти субъектов Российской Федерации, органов местного самоуправления, подведомственных им организаций).

17. Официальный сайт и (или) информационные системы должны обеспечивать возможность:

1) проверки участниками общественных обсуждений полноты и достоверности отражения на официальном сайте и (или) в информационных системах внесенных ими предложений и замечаний;

2) представления информации о результатах общественных обсуждений, количестве участников общественных обсуждений.

18. Организатор общественных обсуждений или публичных слушаний подготавливает и оформляет протокол общественных обсуждений или публичных слушаний, в котором указываются:

1) дата оформления протокола общественных обсуждений или публичных слушаний;

2) информация об организаторе общественных обсуждений или публичных слушаний;

3) информация, содержащаяся в опубликованном оповещении о начале общественных обсуждений или публичных слушаний, дата и источник его опубликования;

4) информация о сроке, в течение которого принимались предложения и замечания участников общественных обсуждений или публичных слушаний, о территории, в пределах которой проводятся общественные обсуждения или публичные слушания;

5) все предложения и замечания участников общественных обсуждений или публичных слушаний с разделением на предложения и замечания граждан, являющихся участниками общественных обсуждений или публичных слушаний и постоянно проживающих на территории, в пределах которой проводятся общественные обсуждения или публичные слушания, и предложения и замечания иных участников общественных обсуждений или публичных слушаний.

19. К протоколу общественных обсуждений или публичных слушаний прилагается перечень принявших участие в рассмотрении проекта участников общественных обсуждений или публичных слушаний, включающий в себя сведения об участниках общественных обсуждений или публичных слушаний (фамилию, имя, отчество (при наличии), дату рождения, адрес места жительства (регистрации) - для физических лиц; наименование, основной государственный регистрационный номер, место нахождения и адрес - для юридических лиц).

20. Участник общественных обсуждений или публичных слушаний, который внес предложения и замечания, касающиеся проекта, рассмотренного на общественных обсуждениях или публичных слушаниях, имеет право получить выписку из протокола общественных обсуждений или публичных слушаний, содержащую внесенные этим участником предложения и замечания.

21. На основании протокола общественных обсуждений или публичных слушаний

организатор общественных обсуждений или публичных слушаний осуществляет подготовку заключения о результатах общественных обсуждений или публичных слушаний.

22. В заключении о результатах общественных обсуждений или публичных слушаний должны быть указаны:

1) дата оформления заключения о результатах общественных обсуждений или публичных слушаний;

2) наименование проекта, рассмотренного на общественных обсуждениях или публичных слушаниях, сведения о количестве участников общественных обсуждений или публичных слушаний, которые приняли участие в общественных обсуждениях или публичных слушаниях;

3) реквизиты протокола общественных обсуждений или публичных слушаний, на основании которого подготовлено заключение о результатах общественных обсуждений или публичных слушаний;

4) содержание внесенных предложений и замечаний участников общественных обсуждений или публичных слушаний с разделением на предложения и замечания граждан, являющихся участниками общественных обсуждений или публичных слушаний и постоянно проживающих на территории, в пределах которой проводятся общественные обсуждения или публичные слушания, и предложения и замечания иных участников общественных обсуждений или публичных слушаний. В случае внесения несколькими участниками общественных обсуждений или публичных слушаний одинаковых предложений и замечаний допускается обобщение таких предложений и замечаний;

5) аргументированные рекомендации организатора общественных обсуждений или публичных слушаний о целесообразности или нецелесообразности учета внесенных участниками общественных обсуждений или публичных слушаний предложений и замечаний и выводы по результатам общественных обсуждений или публичных слушаний.

23. Заключение о результатах общественных обсуждений или публичных слушаний подлежит опубликованию в порядке, установленном для официального опубликования муниципальных правовых актов, иной официальной информации, и размещается на официальном сайте и (или) в информационных системах.

24. Уставом муниципального образования и (или) нормативным правовым актом представительного органа муниципального образования на основании положений настоящего Кодекса определяются:

1) порядок организации и проведения общественных обсуждений или публичных слушаний по проектам;

2) организатор общественных обсуждений или публичных слушаний;

3) срок проведения общественных обсуждений или публичных слушаний;

4) официальный сайт и (или) информационные системы;

5) требования к информационным стендам, на которых размещаются оповещения о начале общественных обсуждений или публичных слушаний;

6) форма оповещения о начале общественных обсуждений или публичных слушаний, порядок подготовки и форма протокола общественных обсуждений или публичных слушаний, порядок подготовки и форма заключения о результатах общественных обсуждений или публичных слушаний;

7) порядок проведения экспозиции проекта, подлежащего рассмотрению на общественных обсуждениях или публичных слушаниях, а также порядок консультирования посетителей экспозиции проекта, подлежащего рассмотрению на общественных обсуждениях или публичных слушаниях.

25. Общественные обсуждения или публичные слушания и (или) общественные обсуждения по проектам правил землепользования и застройки и по проектам, предусматривающим внесение изменений в правила, проводятся в каждом населенном

пункте муниципального образования.

26. При проведении общественных обсуждений или публичных слушаний в целях обеспечения участников общественных обсуждений или публичных слушаний равными возможностями для участия в общественных обсуждениях или публичных слушаниях территория населенного пункта может быть разделена на части.

Глава 6. Положения о внесении изменений в правила землепользования и застройки

Статья 17. Порядок принятия решения о внесении изменений в Правила землепользования и застройки

1. Изменениями настоящих Правил считаются любые изменения текста Правил, Карты градостроительного зонирования Аллакский сельсовет Каменского района, Карты зон с особыми условиями использования территории Аллакский сельсовет Каменского района, либо градостроительных регламентов.

2. Основаниями для рассмотрения Администрацией вопроса о внесении изменений в настоящие Правила являются:

1) несоответствие настоящих Правил Генеральному плану Аллакского сельсовета Каменского района, схеме территориального планирования муниципального района, возникшее в результате внесения изменений в Генеральный план или схему территориального планирования муниципального района;

1.1) поступление от уполномоченного Правительством Российской Федерации федерального органа исполнительной власти обязательного для исполнения в сроки, установленные законодательством Российской Федерации, предписания об устранении нарушений ограничений использования объектов недвижимости, установленных на приаэродромной территории, которые допущены в правилах землепользования и застройки поселения;

2) поступление предложений об изменении границ территориальных зон, изменении градостроительных регламентов;

3) несоответствие сведений о местоположении границ зон с особыми условиями использования территорий, территорий объектов культурного наследия, отображенных на карте градостроительного зонирования, содержащемуся в Едином государственном реестре недвижимости описанию местоположения границ указанных зон, территорий;

4) несоответствие установленных градостроительным регламентом ограничений использования земельных участков и объектов капитального строительства, расположенных полностью или частично в границах зон с особыми условиями использования территорий, территорий достопримечательных мест федерального, регионального и местного значения, содержащимся в Едином государственном реестре недвижимости ограничениям использования объектов недвижимости в пределах таких зон, территорий;

5) установление, изменение, прекращение существования зоны с особыми условиями использования территории, установление, изменение границ территории объекта культурного наследия, территории исторического поселения федерального значения, территории исторического поселения регионального значения.

6) принятие решения о комплексном развитии территории.

3. Предложения о внесении изменений в настоящие Правила направляются в комиссию:

1) федеральными органами исполнительной власти в случаях, если настоящие Правила могут воспрепятствовать функционированию, размещению объектов капитального строительства федерального значения;

2) органами исполнительной власти Алтайского края в случаях, если настоящие Правила могут воспрепятствовать функционированию, размещению объектов капитального строительства регионального значения;

3) органами местного самоуправления муниципального района в случаях, если правила землепользования и застройки могут воспрепятствовать функционированию, размещению объектов капитального строительства местного значения;

4) органами местного самоуправления МО Аллакский сельсовет в случаях, если необходимо совершенствовать порядок регулирования землепользования и застройки на соответствующей территории поселения;

5) физическими или юридическими лицами в инициативном порядке либо в случаях, если в результате применения настоящих Правил земельные участки и объекты капитального строительства не используются эффективно, причиняется вред их правообладателям, снижается стоимость земельных участков и объектов капитального строительства, не реализуются права и законные интересы граждан и их объединений.

6) уполномоченным федеральным органом исполнительной власти или юридическим лицом, созданным Российской Федерацией и обеспечивающим реализацию принятого Правительством Российской Федерации решения о комплексном развитии территории (далее - юридическое лицо, определенное Российской Федерацией);

7) высшим исполнительным органом государственной власти субъекта Российской Федерации, органом местного самоуправления, принявшими решение о комплексном развитии территории, юридическим лицом, созданным субъектом Российской Федерации и обеспечивающим реализацию принятого субъектом Российской Федерации решения о комплексном развитии территории (далее - юридическое лицо, определенное субъектом Российской Федерации), либо лицом, с которым заключен договор о комплексном развитии территории в целях реализации решения о комплексном развитии территории.

3.1. В случае, если правилами землепользования и застройки не обеспечена возможность размещения на территориях поселения, городского округа предусмотренных документами территориального планирования объектов федерального значения, объектов регионального значения, объектов местного значения муниципального района (за исключением линейных объектов), уполномоченный федеральный орган исполнительной власти, уполномоченный орган исполнительной власти субъекта Российской Федерации, уполномоченный орган местного самоуправления муниципального района направляют главе поселения, главе городского округа требование о внесении изменений в правила землепользования и застройки в целях обеспечения размещения указанных объектов.

3.2. В случае, предусмотренном частью 3.1 настоящей статьи, глава поселения, глава городского округа обеспечивают внесение изменений в правила землепользования и застройки в течение тридцати дней со дня получения указанного в части 3.1 настоящей статьи требования.

3.3. В целях внесения изменений в правила землепользования и застройки в случаях, предусмотренных пунктами 3 - 6 части 2 и частью 3.1 настоящей статьи, а также в случае однократного изменения видов разрешенного использования, установленных градостроительным регламентом для конкретной территориальной зоны, без изменения ранее установленных предельных параметров разрешенного строительства, реконструкции объектов капитального строительства и (или) в случае однократного изменения одного или нескольких предельных параметров разрешенного строительства, реконструкции объектов капитального строительства, установленных градостроительным регламентом для конкретной территориальной зоны, не более чем на десять процентов проведение общественных обсуждений или публичных слушаний, опубликование сообщения о принятии решения о подготовке проекта о внесении изменений в правила землепользования и застройки и подготовка предусмотренного частью 4 настоящей статьи заключения комиссии не требуются.

3.4. В случае внесения изменений в правила землепользования и застройки в целях реализации решения о комплексном развитии территории, такие изменения должны быть внесены в срок не позднее чем девяносто дней со дня утверждения проекта планировки территории в целях ее комплексного развития.

4. Предложение о внесении изменений в настоящие Правила направляется в письменной форме в Комиссию.

Комиссия в течение 25 дней со дня поступления предложения о внесении изменений в настоящие Правила осуществляет подготовку заключения, в котором содержатся рекомендации о внесении, в соответствии с поступившим предложением, изменения в настоящие Правила или об отклонении такого предложения с указанием причин отклонения, и направляет это заключение главе муниципального образования.

4.1. Проект о внесении изменений в правила землепользования и застройки, предусматривающих приведение данных правил в соответствие с ограничениями использования объектов недвижимости, установленными на приаэродромной территории, рассмотрению комиссией не подлежит.

5. Глава местной администрации с учетом рекомендаций, содержащихся в заключении комиссии, в течение двадцати пяти дней принимает решение о подготовке проекта о внесении изменения в правила землепользования и застройки или об отклонении предложения о внесении изменения в данные правила с указанием причин отклонения и направляет копию такого решения заявителем.

5.1 В случае, если утверждение изменений в правила землепользования и застройки осуществляется представительным органом местного самоуправления, проект о внесении изменений в правила землепользования и застройки, направленный в представительный орган местного самоуправления, подлежит рассмотрению на заседании указанного органа не позднее дня проведения заседания, следующего за ближайшим заседанием.

6. Глава местной администрации после поступления от уполномоченного Правительством Российской Федерации федерального органа исполнительной власти предписания, указанного в пункте 1.1 части 2 настоящей статьи, обязан принять решение о внесении изменений в правила землепользования и застройки. Предписание, указанное в пункте 1.1 части 2 настоящей статьи, может быть обжаловано главой местной администрации в суд.

7. Со дня поступления в орган местного самоуправления уведомления о выявлении самовольной постройки от исполнительного органа государственной власти, должностного лица, государственного учреждения или органа местного самоуправления, указанных в части 2 статьи 55.32 настоящего Кодекса, не допускается внесение в правила землепользования и застройки изменений, предусматривающих установление применительно к территориальной зоне, в границах которой расположена такая постройка, вида разрешенного использования земельных участков и объектов капитального строительства, предельных параметров разрешенного строительства, реконструкции объектов капитального строительства, которым соответствуют вид разрешенного использования и параметры такой постройки, до ее сноса или приведения в соответствие с установленными требованиями, за исключением случаев, если по результатам рассмотрения данного уведомления органом местного самоуправления в исполнительный орган государственной власти, должностному лицу, в государственное учреждение или в орган местного самоуправления, которые указаны в части 2 статьи 55.32 настоящего Кодекса и от которых поступило данное уведомление, направлено уведомление о том, что наличие признаков самовольной постройки не усматривается либо вступило в законную силу решение суда об отказе в удовлетворении исковых требований о сносе самовольной постройки или ее приведении в соответствие с установленными требованиями.

8. В случаях, предусмотренных пунктами 3 - 5 части 2 настоящей статьи, исполнительный орган государственной власти или орган местного самоуправления, уполномоченные на установление зон с особыми условиями использования территорий, границ территорий объектов культурного наследия, утверждение границ территорий исторических поселений федерального значения, исторических поселений регионального значения, направляет главе местной администрации требование об отображении в правилах землепользования и застройки границ зон с особыми условиями использования территорий, территорий объектов культурного наследия, территорий исторических поселений федерального значения, территорий исторических поселений регионального значения, установления ограничений использования земельных участков и объектов капитального строительства в границах таких зон, территорий.

9. В случае поступления требования, предусмотренного частью 8 настоящей статьи, поступления от органа регистрации прав сведений об установлении, изменении или прекращении существования зоны с особыми условиями использования территории, о границах территории объекта культурного наследия либо со дня выявления предусмотренных пунктами 3 - 5 части 2 настоящей статьи оснований для внесения изменений в правила землепользования и застройки глава местной администрации обязан обеспечить внесение изменений в правила землепользования и застройки путем их уточнения в соответствии с таким требованием. При этом утверждение изменений в правила землепользования и застройки в целях их уточнения в соответствии с требованием, предусмотренным частью 8 настоящей статьи, не требуется.

10. Срок уточнения правил землепользования и застройки в соответствии с частью 9 настоящей статьи в целях отображения границ зон с особыми условиями использования территорий, территорий объектов культурного наследия, территорий исторических поселений федерального значения, территорий исторических поселений регионального значения, установления ограничений использования земельных участков и объектов капитального строительства в границах таких зон, территорий не может превышать шесть месяцев со дня поступления требования, предусмотренного частью 8 настоящей статьи, поступления от органа регистрации прав сведений об установлении, изменении или прекращении существования зоны с особыми условиями использования территории, о границах территории объекта культурного наследия либо со дня выявления предусмотренных пунктами 3 - 5 части 2 настоящей статьи оснований для внесения изменений в правила землепользования и застройки.

11. Решение о подготовке проекта внесения изменений в настоящие Правила принимается главой местной администрации с установлением этапов градостроительного зонирования применительно ко всей территории муниципального образования района либо к различным частям территории муниципального образования (в случае подготовки проекта о внесении изменений в настоящие Правила применительно к частям территории муниципального образования, порядка и сроков проведения работ по подготовке указанного проекта, иных положений, касающихся организации указанных работ.

12. Глава муниципального образования не позднее чем по истечении 10 дней с даты принятия решения о подготовке проекта внесения изменений в настоящие Правила обеспечивает опубликование сообщения о принятии такого решения в порядке, установленном для официального опубликования муниципальных правовых актов и размещение указанного сообщения на официальном сайте Администрации Каменского района Алтайского края. Сообщение о принятии такого решения также может быть распространено по радио и телевидению.

13. В указанном в части 12 настоящей статьи сообщении о принятии решения о подготовке проекта внесения изменений в настоящие Правила указываются:

- 1) состав и порядок деятельности Комиссии;
- 2) последовательность градостроительного зонирования применительно к территории муниципального образования либо применительно к различным частям

территории сельского поселения (в случае подготовки проекта внесения изменений в настоящие Правила применительно к частям территории муниципального образования);

3) порядок и сроки проведения работ по подготовке проекта внесения изменений в настоящие Правила;

4) порядок направления в Комиссию предложений заинтересованных лиц по подготовке проекта внесения изменений в настоящие Правила;

5) иные вопросы организации работ.

14. Администрация муниципального образования осуществляет проверку проекта внесения изменений в настоящие Правила, представленного Комиссией, на соответствие требованиям технических регламентов, Генеральному плану муниципального образования, схемам территориального планирования Алтайского края, схемам территориального планирования Российской Федерации, сведениям Единого государственного реестра недвижимости, сведениям, документам и материалам, содержащимся в государственных информационных системах обеспечения градостроительной деятельности.

15. По результатам указанной в части 14 настоящей статьи проверки администрация направляет проект внесения изменений в настоящие Правила главе муниципального образования или в случае обнаружения его несоответствия требованиям и документам, указанным в части 14 настоящей статьи, в Комиссию на доработку.

16. Проект внесения изменений в настоящие Правила рассматривается на публичных слушаниях или общественных обсуждениях. Публичные слушания и общественные обсуждения проводятся в соответствии с Положением о публичных слушаниях.

Продолжительность обсуждений или публичных слушаний по проекту внесения изменений в настоящие Правила составляет не менее одного и не более трёх месяцев со дня опубликования такого проекта.

В случае подготовки изменений в правила землепользования и застройки в части внесения изменений в градостроительный регламент, установленный для конкретной территориальной зоны, а также в случае подготовки изменений в правила землепользования и застройки в связи с принятием решения о комплексном развитии территории, общественные обсуждения или публичные слушания по внесению изменений в правила землепользования и застройки проводятся в границах территориальной зоны, для которой установлен такой градостроительный регламент, в границах территории, подлежащей комплексному развитию. В этих случаях срок проведения общественных обсуждений или публичных слушаний не может быть более чем один месяц.

17. После завершения публичных слушаний по проекту внесения изменений в настоящие Правила Комиссия с учетом результатов таких публичных слушаний или общественных обсуждений обеспечивает внесение изменений в данный проект и представляет его главе муниципального образования Каменский район Алтайского края. Обязательными приложениями к проекту внесения изменений в Правила являются протоколы публичных слушаний или общественных обсуждений, за исключением случаев, если их проведение в соответствии с настоящим Кодексом не требуется.

18. Глава муниципального образования Каменский район Алтайского края в течение десяти дней после представления ему проекта внесения изменений в Правила и указанных в части 16 настоящей статьи обязательных приложений принимает решение о направлении указанного проекта в установленном порядке в Каменское районное Собрание депутатов или об отклонении проекта внесения изменений в Правила и о направлении его на доработку с указанием даты его повторного представления.

19. После утверждения Собранием депутатов изменений в настоящие Правила, решение Совета депутатов о внесении изменений в Правила подлежит опубликованию.

20. Физические и юридические лица вправе оспорить решение о внесении изменений в настоящие Правила в судебном порядке.

21. Органы государственной власти Российской Федерации, органы государственной власти Алтайского края вправе оспорить решение о внесении изменений в настоящие Правила в судебном порядке в случае несоответствия данных изменений законодательству Российской Федерации, а также схемам территориального планирования Российской Федерации, схеме территориального планирования Алтайского края, утвержденным до внесения изменений в настоящие Правила.

22. В случае внесения изменений в Правила землепользования и застройки с целью обеспечения возможности размещения на территории муниципального образования предусмотренных документами территориального планирования объектов федерального, регионального, объектов местного значения (за исключением линейных объектов), глава муниципального образования Каменский район Алтайского края обеспечивает внесение изменений в Правила землепользования и застройки в течении тридцати дней со дня получения требования о внесении изменений в Правила землепользования и застройки в целях обеспечения размещения объектов федерального, регионального, объектов местного значения (за исключением линейных объектов).

23. В случае поступления требования от органа регистрации прав сведений об установлении, изменении или прекращении существования зоны с особыми условиями использования территории, о границах территории объекта культурного наследия либо со дня выявления оснований для внесения изменений в правила землепользования и застройки глава местной администрации обязан обеспечить внесение изменений в правила землепользования и застройки путем их уточнения в соответствии с таким требованием. При этом утверждение изменений в правила землепользования и застройки в целях их уточнения в соответствии с требованием, не требуется.

23.1. Срок уточнения правил землепользования и застройки в соответствии с частью 23 настоящей статьи в целях отображения границ зон с особыми условиями использования территорий, территорий объектов культурного наследия, территорий исторических поселений федерального значения, территорий исторических поселений регионального значения, установления ограничений использования земельных участков и объектов капитального строительства в границах таких зон, территорий не может превышать шесть месяцев со дня поступления требования, поступления от органа регистрации прав сведений об установлении, изменении или прекращении существования зоны с особыми условиями использования территории, о границах территории объекта культурного наследия либо со дня выявления оснований для внесения изменений в правила землепользования и застройки.

24. В случае однократного изменения видов разрешенного использования, установленных градостроительным регламентом для конкретной территориальной зоны, без изменения ранее установленных предельных параметров разрешенного строительства, реконструкции объектов капитального строительства и (или) в случае однократного изменения одного или нескольких предельных параметров разрешенного строительства, реконструкции объектов капитального строительства, установленных градостроительным регламентом для конкретной территориальной зоны, не более чем на десять процентов проведение общественных обсуждений или публичных слушаний, опубликование сообщения о принятии решения о подготовке проекта о внесении изменений в правила землепользования и застройки и подготовка заключения комиссии не требуются.

Статья 18. Порядок утверждения внесения изменений в Правила землепользования и застройки

1. Проект внесения изменений в Правила землепользования и застройки утверждается представительным органом местного самоуправления. Обязательными приложениями к проекту внесения изменений в правила землепользования и застройки являются протоколы публичных слушаний по указанному проекту и заключение о

результатах таких публичных слушаний или общественных обсуждений, за исключением случаев, если их проведение в соответствии с Градостроительным Кодексом РФ не требуется.

2. Представительный орган местного самоуправления по результатам рассмотрения проекта внесения изменений в Правила землепользования и застройки и обязательных приложений к нему может утвердить внесения изменений в Правила землепользования и застройки или направить проект внесения изменений в Правила землепользования и застройки главе муниципального образования Каменского района Алтайского края на доработку в соответствии с заключением о результатах публичных слушаний или общественных обсуждений по указанному проекту.

3. Внесения изменений в Правила землепользования и застройки подлежат опубликованию в порядке, установленном для официального опубликования муниципальных правовых актов, иной официальной информации, и размещаются на официальном сайте Администрации Каменского района Алтайского края.

4. Физические и юридические лица вправе оспорить решение об утверждении внесения изменений в Правила землепользования и застройки в судебном порядке.

5. Органы государственной власти Российской Федерации, органы государственной власти субъектов Российской Федерации вправе оспорить решение об утверждении внесения изменений в Правила землепользования и застройки в судебном порядке в случае несоответствия правил землепользования и застройки законодательству Российской Федерации, а также схемам территориального планирования Российской Федерации, схемам территориального планирования субъектов Российской Федерации, утвержденным до утверждения внесения изменений в Правила землепользования и застройки.

Глава 7. Регулирование вопросов землепользования и застройки в части отклонения от предельных параметров разрешённого строительства, реконструкции объектов капитального строительства

Статья 19. Отклонение от предельных параметров разрешенного строительства, реконструкции объектов капитального строительства

1. Правообладатели земельных участков, размеры которых меньше установленных градостроительным регламентом минимальных размеров земельных участков либо конфигурация, инженерно-геологические или иные характеристики которых неблагоприятны для застройки, вправе обратиться за разрешениями на отклонение от предельных параметров разрешенного строительства, реконструкции объектов капитального строительства.

1.1 Правообладатели земельных участков вправе обратиться за разрешениями на отклонение от предельных параметров разрешенного строительства, реконструкции объектов капитального строительства, если такое отклонение необходимо в целях однократного изменения одного или нескольких предельных параметров разрешенного строительства, реконструкции объектов капитального строительства, установленных градостроительным регламентом для конкретной территориальной зоны, не более чем на десять процентов.

2. Отклонение от предельных параметров разрешенного строительства, реконструкции объектов капитального строительства разрешается для отдельного земельного участка при соблюдении требований технических регламентов. Отклонение от предельных параметров разрешенного строительства, реконструкции объектов

капитального строительства в части предельного количества этажей, предельной высоты зданий, строений, сооружений и требований к архитектурным решениям объектов капитального строительства в границах территорий исторических поселений федерального или регионального значения не допускается.

3. Заинтересованное в получении разрешения на отклонение от предельных параметров разрешенного строительства, реконструкции объектов капитального строительства лицо направляет в Комиссию заявление о предоставлении такого разрешения. Заявление о предоставлении разрешения на отклонение от предельных параметров разрешенного строительства, реконструкции объектов капитального строительства может быть направлено в форме электронного документа, подписанного электронной подписью.

4. Проект решения о предоставлении разрешения на отклонение от предельных параметров разрешенного строительства, реконструкции объектов капитального строительства подготавливается в течение пятнадцати рабочих дней со дня поступления заявления о предоставлении такого разрешения и подлежит рассмотрению на публичных слушаниях или общественных обсуждениях, проводимых в порядке, предусмотренном Главой 5 настоящих Правил, с учетом положений Главы 3 настоящих Правил, за исключением случая, указанного в части 1.1 настоящей статьи. Расходы, связанные с организацией и проведением публичных слушаний или общественных обсуждений по проекту решения о предоставлении разрешения на отклонение от предельных параметров разрешенного строительства, реконструкции объектов капитального строительства, несет физическое или юридическое лицо, заинтересованное в предоставлении такого разрешения.

5. На основании заключения о результатах публичных слушаний по проекту решения о предоставлении разрешения на отклонение от предельных параметров разрешенного строительства, реконструкции объектов капитального строительства комиссия в течение пятнадцати рабочих дней со дня окончания таких обсуждений или слушаний осуществляет подготовку рекомендаций о предоставлении такого разрешения или об отказе в предоставлении такого разрешения с указанием причин принятого решения и направляет указанные рекомендации главе муниципального образования Каменского района.

6. Глава муниципального образования Каменского района в течение семи дней со дня поступления рекомендаций принимает решение о предоставлении разрешения на отклонение от предельных параметров разрешенного строительства, реконструкции объектов капитального строительства или об отказе в предоставлении такого разрешения с указанием причин принятого решения.

7. Физическое или юридическое лицо вправе оспорить в судебном порядке решение о предоставлении разрешения на отклонение от предельных параметров разрешенного строительства, реконструкции объектов капитального строительства или об отказе в предоставлении такого разрешения.

8. В случае однократного изменения видов разрешенного использования, установленных градостроительным регламентом для конкретной территориальной зоны, без изменения ранее установленных предельных параметров разрешенного строительства, реконструкции объектов капитального строительства и (или) в случае однократного изменения одного или нескольких предельных параметров разрешенного строительства, реконструкции объектов капитального строительства, установленных градостроительным регламентом для конкретной территориальной зоны, не более чем на десять процентов проведение общественных обсуждений или публичных слушаний, опубликование сообщения о принятии решения о подготовке проекта о внесении изменений в правила землепользования и застройки и подготовка заключения комиссии не требуются.

9. Предоставление разрешения на отклонение от предельных параметров разрешенного строительства, реконструкции объектов капитального строительства не

допускается, если такое отклонение не соответствует ограничениям использования объектов недвижимости, установленным на приаэродромной территории.

ЧАСТЬ 2

КАРТА ГРАДОСТРОИТЕЛЬНОГО ЗОНИРОВАНИЯ И ЗОН С ОСОБЫМИ УСЛОВИЯМИ ИСПОЛЬЗОВАНИЯ ТЕРРИТОРИИ

Глава 8. Градостроительное зонирование. Территориальные зоны на карте градостроительного зонирования

Статья 20. Градостроительное зонирование

Градостроительное зонирование - зонирование территорий муниципальных образований в целях определения территориальных зон и установления градостроительных регламентов.

Градостроительное зонирование Аллакский сельсовет представлено картой: «Карта градостроительного зонирования» М 1:25000; М 1:5000.

Статья 21. Территориальные зоны

1. На картах градостроительного зонирования и зон с особыми условиями использования территории:

- выделены территориальные зоны для всей территории муниципального образования Аллакский сельсовет, за исключением территорий, обозначенных в части 5 настоящей статьи;

- обозначены границы зон с особыми условиями использования территорий: санитарно-защитные зоны, иные зоны охраны, установленные в соответствии с федеральным законодательством;

2. К земельным участкам, иным объектам недвижимости, расположенным в пределах зон ограничений, отображенных на картах (статья 21), градостроительные регламенты, определенные применительно к соответствующим территориальным зонам, применяются с учетом ограничений, описание которых содержится в главе 11 настоящих Правил.

3. Для каждого земельного участка, иного объекта недвижимости разрешенным считается такое использование, которое соответствует:

- градостроительным регламентам;
- ограничениям по условиям охраны объектов культурного наследия - в случаях, когда земельный участок, иной объект недвижимости расположен в зоне охраны объектов культурного наследия;

- ограничениям по экологическим и санитарно-эпидемиологическим условиям - в случаях, когда земельный участок, иной объект недвижимости расположен в зонах действия соответствующих ограничений;

- иным документально зафиксированным ограничениям на использование объектов недвижимости (включая нормативные правовые акты об установлении публичных сервитутов, договоры об установлении частных сервитутов, иные предусмотренные законодательством документы).

4. В соответствии с требованиями действующего законодательства, в частности Градостроительным кодексом Российской Федерации на карте градостроительного зонирования установлены следующие виды территориальных зон:

Кодовое обозначение	Наименование зоны
Жилые зоны	
Ж.1	Зона застройки индивидуальными жилыми домами
Общественно-деловые зоны	
ОД	Общественно-деловые зоны
Производственные зоны, зоны инженерной и транспортной инфраструктур	
П	Производственная зона
П.6	Коммунально-складская зона
И	Зона инженерной инфраструктуры
Т	Зона транспортной инфраструктуры
Зоны рекреационного назначения	
Р	Зоны рекреационного назначения
Р.5	Зона лесов (земли лесного фонда)
Зоны сельскохозяйственного использования	
СХ	Зона сельскохозяйственного использования
СХ.3	Зона, занятая объектами сельскохозяйственного назначения
Зоны специального назначения	
СН.1	Зона кладбищ и крематориев
СН.2	Зона складирования и захоронения отходов

5. Согласно Градостроительному кодексу границы территориальных зон должны отвечать требованию принадлежности каждого земельного участка только к одной территориальной зоне. Генеральным планом муниципального образования Аллакский сельсовет в границах некоторых земельных участков установлено две и более функциональных зон. В таких случаях, в целях обеспечения соответствия Правил землепользования и застройки Генеральному плану, данные земельные участки включаются в перечень земельных участков, требующих градостроительного преобразования. Земельные участки, включённые в этот перечень, после разработки и утверждения документации по планировке территории преобразуются в земельные участки соответствующие условию принадлежности каждого земельного участка только к одной территориальной зоне.

В перечень земельных участков, требующих градостроительного преобразования могут включаться:

- земельные участки под жилыми домами, признанными ветхими или аварийными и предназначенными под снос;
- земельные участки, имеющие временный характер (сформированные под размещение временного объекта обслуживания, для сезонного использования под сенокос или посадку картофеля и т.д.);
- земельные участки под производственными объектами, предназначенными к выносу по причине нанесения вреда окружающей среде, на территории которых документами территориального планирования предлагается развивать жилую, общественно-деловую застройку;
- земельные участки сельскохозяйственного использования в границах населенных пунктов, на территории которых документами территориального планирования предлагается развивать жилую, общественно-деловую или иную застройку;
- земельные участки, сформированные с ошибочными границами (по разным причинам);

– земельные участки, целиком или частично подлежащие изъятию для обеспечения государственных или муниципальных нужд в соответствии с решениями документов территориального планирования или документации по планировке территорий;

– другие земельные участки, границы которых нуждаются в преобразовании.

Градостроительный регламент данных земельных участков определен посредством установления видов разрешённого использования в строгом соответствии с видами фактического использования земельных участков и объектов капитального строительства. Предельные параметры развития таких объектов должны соответствовать фактическим параметрам существующих объектов (этажность, процент застройки). Развитие осуществляемых видов деятельности или объектов может быть разрешено только при условии осуществления градостроительного преобразования данных участков: разделению, объединению, корректированию границ и т.д.

**ПРАВИЛА ЗЕМЛЕПОЛЬЗОВАНИЯ И ЗАСТРОЙКИ
МУНИЦИПАЛЬНОГО ОБРАЗОВАНИЯ АЛЛАКСКИЙ СЕЛЬСОВЕТ
КАМЕНСКОГО РАЙОНА
АЛТАЙСКОГО КРАЯ
(В РЕДАКЦИИ 2023 Г.)
ЧАСТЬ III
ГРАДОСТРОИТЕЛЬНЫЕ РЕГЛАМЕНТЫ**

Оглавление

ЧАСТЬ	3
ГРАДОСТРОИТЕЛЬНЫЕ РЕГЛАМЕНТЫ.....	3
Глава 9. Градостроительные регламенты. Действие и виды градостроительных регламентов.....	3
Глава 10. Градостроительные регламенты территориальных зон МО Аллакский сельсовет.....	6
Глава 11. Градостроительные регламенты в части ограничений использования земельных участков и объектов капитального строительства Аллакский сельсовет.....	62

ЧАСТЬ 3

ГРАДОСТРОИТЕЛЬНЫЕ РЕГЛАМЕНТЫ

Глава 9. Градостроительные регламенты. Действие и виды градостроительных регламентов.

Статья 22. Градостроительный регламент.

Градостроительным регламентом определяется правовой режим земельных участков, равно как всего, что находится над и под поверхностью земельных участков и используется в процессе их застройки и последующей эксплуатации объектов капитального строительства.

1. Применительно к каждой территориальной зоне устанавливаются следующие виды разрешенного использования земельных участков и объектов капитального строительства:

а) основные виды разрешенного использования земельных участков и объектов капитального строительства – виды деятельности, объекты, осуществлять и размещать которые на земельных участках разрешено применительно к соответствующим территориальным зонам и выбор таких видов деятельности и объектов осуществляется самостоятельно (без дополнительных разрешений и согласований) правообладателями земельных участков и объектов капитального строительства, при условии соблюдения требований технических регламентов;

б) условно разрешенные виды разрешенного использования земельных участков и объектов капитального строительства – виды деятельности, объекты капитального строительства, осуществлять и размещать которые на земельных участках разрешено в силу перечисления этих видов деятельности и объектов в составе градостроительных регламентов применительно к соответствующим территориальным зонам при условии получения разрешения в порядке, определенном статьей 39 Градостроительного кодекса Российской Федерации и обязательного соблюдения требований технических регламентов;

в) вспомогательные виды разрешенного использования недвижимости, допустимы только в качестве дополнительных по отношению к основным видам разрешенного использования и условно разрешенным видам использования и осуществляются совместно с ними.

2. Для всех основных и условно разрешенных видов использования вспомогательными видами разрешенного использования являются следующие:

– виды использования, технологически связанные с объектами основных и условно разрешенных видов использования или обеспечивающие их безопасность, в том числе противопожарную в соответствии с нормативно–техническими документами;

– объекты торговли, общественного питания и бытового обслуживания, и иные подобные объекты, обеспечивающие потребности работников основных и условно разрешенных видов использования;

– для объектов, требующих постоянного присутствия охраны – помещения или здания для персонала охраны;

– объекты инженерной инфраструктуры, необходимые для инженерного обеспечения объектов основных, условно разрешенных, а также иных вспомогательных видов использования;

– автостоянки и гаражи (в том числе открытого типа, подземные и многоэтажные)

- автомобильные проезды и подъезды, оборудованные пешеходные пути, обслуживающие соответствующие участки;
- благоустроенные, в том числе озелененные, детские площадки, площадки для отдыха, спортивных занятий;
- площадки хозяйственные, в том числе для мусоросборников;
- площадки для выгула собак;
- общественные туалеты (кроме встроенных в жилые дома, детские учреждения).

3. На территории земельного участка суммарная общая площадь объектов вспомогательных видов использования не должна превышать общей площади объектов основных и условно разрешенных видов использования, размещенных в зданиях.

4. Для земельных участков с объектами основных и условно разрешенных видов использования, представленных площадками или открытыми сооружениями (рынки, автомобильные стоянки, причалы и т.п.), территория, отводимая под вспомогательные виды использования, не должна превышать 25% от площади земельного участка.

5. Градостроительные регламенты установлены на основании и с учетом требований следующих нормативных документов:

- Градостроительного кодекса Российской Федерации;
- Земельного кодекса Российской Федерации;
- Водного кодекса Российской Федерации;
- Лесного кодекса Российской Федерации;
- Приказа Министерства экономического развития РФ от 1 сентября 2014 г. № 540 «Об утверждении классификатора видов разрешенного использования земельных участков»;
- СП 42.13330.2011 «Градостроительство. Планировка и застройка городских и сельских поселений»;
- Нормативы градостроительного проектирования Алтайского края;
- СНиП 2.08.02–89* «Общественные здания и сооружения»;
- СанПиН 2.2.1./2.1.1.1200–03 «Санитарно-защитные зоны и санитарная классификация предприятий, сооружений и иных объектов»;
- СанПиН 2.1.4.1110–02 «Питьевая вода и водоснабжение населенных мест. Зоны санитарной охраны источников водоснабжения и водопроводов питьевого назначения»;
- МДС 30–1.99 «Методические рекомендации по разработке схем зонирования территории городов»;
- СП 30–102–99 «Планировка и застройка территорий малоэтажного жилищного строительства».

Статья 23. Действие градостроительного регламента.

1. Градостроительные регламенты установлены в пределах границ территориальных зон. Градостроительные регламенты установлены настоящими Правилами в соответствии с требованиями действующего законодательства.

2. Градостроительным регламентом определяется правовой режим земельных участков, равно как всего, что находится над и под поверхностью земельных участков и используется в процессе их застройки и последующей эксплуатации объектов капитального строительства. Градостроительным регламентом определяются предельные (минимальные и (или) максимальные) размеры земельных участков и предельные параметры разрешенного строительства, реконструкции объектов капитального строительства, а также ограничения использования земельных участков и объектов капитального строительства, установленных действующим законодательством, проектами водоохраных, санитарно-защитных зон, зон санитарной охраны источников

водоснабжения и водопроводных сооружений, проектом зон охраны памятников и иными зонами с особыми условиями использования территорий.

3. Действие градостроительного регламента распространяется в равной мере на все земельные участки и объекты капитального строительства, расположенные в пределах границ территориальной зоны, обозначенной на карте градостроительного зонирования.

4. Действие градостроительного регламента не распространяется на земельные участки:

1) в границах территорий памятников и ансамблей, включенных в единый государственный реестр объектов культурного наследия (памятников истории и культуры) народов Российской Федерации, а также в границах территорий памятников или ансамблей, которые являются вновь выявленными объектами культурного наследия и решения о режиме содержания, параметрах реставрации, консервации, воссоздания, ремонта и приспособлении которых принимаются в порядке, установленном законодательством Российской Федерации об охране объектов культурного наследия;

2) в границах территорий общего пользования;

3) предназначенные для размещения линейных объектов и (или) занятые линейными объектами;

4) предоставленные для добычи полезных ископаемых.

5. Градостроительные регламенты не устанавливаются для:

1) земель лесного фонда;

2) земель, покрытых поверхностными водами;

3) земель запаса;

4) земель особо охраняемых природных территорий (за исключением земель лечебно-оздоровительных местностей и курортов);

5) сельскохозяйственных угодий в составе земель сельскохозяйственного назначения;

6) земельных участков, расположенных в границах особых экономических зон и территорий опережающего социально-экономического развития.

6. Использование земельных участков, на которые действие градостроительных регламентов не распространяется или для которых градостроительные регламенты не устанавливаются, определяется уполномоченными федеральными органами исполнительной власти, уполномоченными органами исполнительной власти субъектов Российской Федерации или уполномоченными органами местного самоуправления в соответствии с федеральными законами. Использование земельных участков в границах особых экономических зон определяется органами управления особыми экономическими зонами.

Глава 10. Градостроительные регламенты территориальных зон МО Аллакский сельсовет

Статья 24.1 Градостроительные регламенты. Жилые зоны.

Ж.1 Зона застройки индивидуальными жилыми домами.

Основные виды разрешенного использования земельного участка*	Описание вида разрешенного использования земельного участка**	Код (числовое обозначение) вида разрешенного использования земельного участка**	Значение предельных размеров земельных участков и предельных параметров разрешенного строительства, реконструкции объектов капитального строительства			
			Предельные (минимальные и (или) максимальные) размеры земельных участков, кв.м	Предельное количество этажей или предельная высота зданий, строений, сооружений	Минимальные отступы от границ земельных участков в целях определения мест допустимого размещения зданий, строений, сооружений, за пределами которых запрещено строительство зданий, строений, сооружений, м	Максимальный процент застройки в границах земельного участка, определяемый как отношение суммарной площади земельного участка, которая может быть застроена, ко всей площади земельного участка, %
1	2	3	4	5	6	7
Для индивидуального жилищного строительства	Размещение жилого дома (отдельно стоящего здания количеством надземных этажей не более чем три, высотой не более двадцати метров, которое состоит из комнат и помещений вспомогательного использования, предназначенных для удовлетворения гражданами бытовых и иных нужд, связанных с их проживанием в таком здании, не предназначенного для раздела на самостоятельные объекты недвижимости); выращивание сельскохозяйственных культур; размещение гаражей для собственных нужд и хозяйственных построек	2.1	Минимальная площадь – 600 Максимальная площадь – 2000	Максимальное количество этажей -3 Максимальная высота строений – 15м.	Минимальный отступ зданий, строений, сооружений от границ земельного участка, со стороны, выходящей: на улицу - 5 м на проезд -3 м	40
Для ведения личного подсобного хозяйства	Размещение жилого дома, указанного в описании вида разрешенного использования с кодом 2.1; производство сельскохозяйственной продукции; размещение гаража и иных вспомогательных сооружений; содержание сельскохозяйственных животных	2.2	Минимальная площадь – 600 Максимальная площадь – 2000	Максимальное количество этажей -3 Максимальная	Минимальный отступ зданий, строений, сооружений от границ земельного участка, со	40

Правила землепользования и застройки муниципального образования Аллакский сельсовет Каменского района Алтайского края (в редакции 2023г.)

(приусадебный земельный участок)				высота строений – 15м.	стороны, выходящей: на улицу - 5 м на проезд -3 м	
Блокированная жилая застройка	Размещение жилого дома, блокированного с другим жилым домом (другими жилыми домами) в одном ряду общей боковой стеной (общими боковыми стенами) без проемов и имеющего отдельный выход на земельный участок; разведение декоративных и плодовых деревьев, овощных и ягодных культур; размещение гаражей для собственных нужд и иных вспомогательных сооружений; обустройство спортивных и детских площадок, площадок для отдыха	2.3	Минимальная площадь – 600 Максимальная площадь – 2000	Максимальное количество этажей -3 Максимальная высота строений – 15м.	Минимальный отступ зданий, строений, сооружений от границ земельного участка, со стороны, выходящей: на улицу - 5 м на проезд -3 м со стороны общей стены с соседним жилым домом - 0 м.	40
Образование и просвещение	Размещение объектов капитального строительства, предназначенных для воспитания, образования и просвещения. Содержание данного вида разрешенного использования включает в себя содержание видов разрешенного использования с кодами 3.5.1 - 3.5.2	3.5	Минимальная площадь – 600 Максимальная площадь – 50000	Максимальное количество этажей -3	Минимальный отступ зданий, строений, сооружений от границ земельного участка, со стороны, выходящей: на улицу - 5 м на проезд -3 м	70
Условно разрешенные виды использования земельного участка*	Описание условно разрешенного вида использования земельного участка**	Код (числовое обозначение) вида условно разрешенного использования земельного участка**	Значение предельных размеров земельных участков и предельных параметров разрешенного строительства, реконструкции объектов капитального строительства			
			Предельные (минимальные и (или) максимальные) размеры земельных участков, кв.м	Предельное количество этажей или предельная высота зданий, строений, сооружений	Минимальные отступы от границ земельных участков в целях определения мест допустимого размещения зданий, строений, сооружений, за пределами которых запрещено строительство зданий, строений, сооружений, м	Максимальный процент застройки в границах земельного участка, определяемый как отношение суммарной площади земельного участка, которая может быть застроена, ко всей площади земельного участка, %

Правила землепользования и застройки муниципального образования Аллакский сельсовет Каменского района Алтайского края (в редакции 2023г.)

1	2	3	4	5	6	7
Коммунальное обслуживание	Размещение зданий и сооружений в целях обеспечения физических и юридических лиц коммунальными услугами. Содержание данного вида разрешенного использования включает в себя содержание видов разрешенного использования с кодами 3.1.1 - 3.1.2	3.1	не подлежат установлению	не подлежат установлению	не подлежат установлению	не подлежат установлению
Социальное обслуживание	Размещение зданий, предназначенных для оказания гражданам социальной помощи. Содержание данного вида разрешенного использования включает в себя содержание видов разрешенного использования с кодами 3.2.1 - 3.2.4	3.2	Минимальная площадь – 600 Максимальная площадь – 5000	Максимальное количество этажей - 4	Минимальный отступ зданий, строений, сооружений от границ земельного участка, со стороны, выходящей: на улицу - 5 м на проезд -3 м	70
Бытовое обслуживание	Размещение объектов капитального строительства, предназначенных для оказания населению или организациям бытовых услуг (мастерские мелкого ремонта, ателье, бани, парикмахерские, прачечные, химчистки, похоронные бюро)	3.3	Минимальная площадь – 600 Максимальная площадь – 5000	Максимальное количество этажей - 4	Минимальный отступ зданий, строений, сооружений от границ земельного участка, со стороны, выходящей: на улицу - 5 м на проезд -3 м	70
Здравоохранение	Размещение объектов капитального строительства, предназначенных для оказания гражданам медицинской помощи. Содержание данного вида разрешенного использования включает в себя содержание видов разрешенного использования с кодами 3.4.1-3.4.2	3.4	Минимальная площадь – 600 Максимальная площадь – 5000	Максимальное количество этажей - 4	Минимальный отступ зданий, строений, сооружений от границ земельного участка, со стороны, выходящей: на улицу - 5 м на проезд -3 м	7
Религиозное использование	Размещение зданий и сооружений религиозного использования. Содержание данного вида разрешенного использования включает в себя содержание видов разрешенного использования с кодами 3.7.1 - 3.7.2	3.7	Минимальная площадь – 600 Максимальная площадь – 5000	Максимальная высота строений, количество этажей – по заданию на проектирование	Минимальный отступ зданий, строений, сооружений от границ земельного участка, со стороны, выходящей: на улицу - 5 м на проезд -3 м	70
Магазины	Размещение объектов капитального строительства, предназначенных для продажи товаров, торговая площадь которых составляет до 5000 кв. м	4.4	Минимальная площадь – 600 Максимальная площадь – 5000	Максимальное количество этажей - 4	Минимальный отступ зданий, строений, сооружений от границ земельного участка, со стороны, выходящей: на улицу - 5 м на проезд -3 м	70

Правила землепользования и застройки муниципального образования Аллакский сельсовет Каменского района Алтайского края (в редакции 2023г.)

Банковская и страховая деятельность	Размещение объектов капитального строительства, предназначенных для размещения организаций, оказывающих банковские и страховые услуги	4.5	Минимальная площадь – 600 Максимальная площадь – 5000	Максимальное количество этажей - 4	Минимальный отступ зданий, строений, сооружений от границ земельного участка, со стороны, выходящей: на улицу - 5 м на проезд -3 м	70
Общественное питание	Размещение объектов капитального строительства в целях устройства мест общественного питания (рестораны, кафе, столовые, закусочные, бары)	4.6	Минимальная площадь – 600 Максимальная площадь – 5000	Максимальное количество этажей - 4	Минимальный отступ зданий, строений, сооружений от границ земельного участка, со стороны, выходящей: на улицу - 5 м на проезд -3 м	70
Гостиничное обслуживание	Размещение гостиниц	4.7	Минимальная площадь – 600 Максимальная площадь – 5000	Максимальное количество этажей - 4	Минимальный отступ зданий, строений, сооружений от границ земельного участка, со стороны, выходящей: на улицу - 5 м на проезд -3 м	70
Обеспечение занятий спортом в помещениях	Размещение спортивных клубов, спортивных залов, бассейнов, физкультурно-оздоровительных комплексов в зданиях и сооружениях	5.1.2	Минимальная площадь – 600 Максимальная площадь – 50000	Максимальное количество этажей - 4	Минимальный отступ зданий, строений, сооружений от границ земельного участка - 5 м	70
Площадки для занятий спортом	Размещение площадок для занятия спортом и физкультурой на открытом воздухе (физкультурные площадки, беговые дорожки, поля для спортивной игры)	5.1.3	не подлежат установлению	Максимальная высота строений – 15 м.	не подлежат установлению	не подлежат установлению
Вспомогательные виды разрешенного использования земельного участка*	Описание вспомогательного вида разрешенного использования земельного участка**	Код (числовое обозначение) вспомогательного вида разрешенного использо	Значение предельных размеров земельных участков и предельных параметров разрешенного строительства, реконструкции объектов капитального строительства			
			Предельные (минимальные и (или) максимальные) размеры земельных участков,	Предельное количество этажей или предельная высота зданий, строений, сооружений	Минимальные отступы от границ земельных участков в целях определения мест допустимого размещения зданий, строений, сооружений,	Максимальный процент застройки в границах земельного участка, определяемый как отношение

Правила землепользования и застройки муниципального образования Аллакский сельсовет Каменского района Алтайского края (в редакции 2023г.)

		вания земельно го участка* **	кв.м		за пределами которых запрещено строительство зданий, строений, сооружений, м	суммарной площади земельного участка, которая может быть застроена, ко всей площади земельного участка, %
1	2	3	4	5	6	7
Хранение автотранспорта	Размещение отдельно стоящих и пристроенных гаражей, в том числе подземных, предназначенных для хранения автотранспорта, в том числе с разделением на машино-места, за исключением гаражей, размещение которых предусмотрено содержанием вида разрешенного использования с кодами 2.7.2, 4.9	2.7.1	Минимальная площадь – 18 Максимальная площадь – 600	Максимальная высота строений – 6 м.	Минимальный отступ зданий, строений, сооружений от границ земельного участка - 1 м	80
Земельные участки (территории) общего пользования	Земельные участки общего пользования. Содержание данного вида разрешенного использования включает в себя содержание видов разрешенного использования с кодами 12.0.1 - 12.0.2	12.0	не подлежат установлению	Максимальная высота строений – 15 м.	не подлежат установлению	100
Ведение огородничества	Осуществление деятельности, связанной с выращиванием ягодных, овощных, бахчевых или иных сельскохозяйственных культур и картофеля; размещение некапитального жилого строения и хозяйственных строений и сооружений, предназначенных для хранения сельскохозяйственных орудий труда и выращенной сельскохозяйственной продукции	13.1	Минимальная площадь – 100 Максимальная площадь – 2000	Максимальное количество этажей -2 Максимальная высота строений – 10м.	Минимальный отступ зданий, строений, сооружений от границ земельного участка - 3 м	40

* в скобках указаны равнозначные наименования видов разрешенного использования;

** содержание видов разрешенного использования допускается без отдельного указания в классификаторе размещение и эксплуатацию линейного объекта (кроме железных дорог общего пользования и автомобильных дорог общего пользования федерального и регионального значения), размещение защитных сооружений (насаждений), информационных и геодезических знаков;

*** текстовое наименование ВРИ и его код (числовое обозначение) являются равнозначными.

Примечания к таблице:

1. Расстояние от границы соседнего земельного участка до постройки для содержания скота и птицы – 4 м, до других построек (бани, гаража, летней кухни и др.) – 1 м.

2. Земельные участки под объектами индивидуального жилищного строительства должны быть огорожены вдоль линий улиц, проулков. Ограждение должно быть выполнено из доброкачественных и эстетичных материалов. Высота ограждения должна быть не более 2 метра 20 сантиметров до наиболее высокой части ограждения.

3. Иные предельные параметры разрешенного строительства, реконструкции объектов капитального строительства устанавливаются в соответствии с утвержденной документацией по планировке территории.

4. Формирование земельных участков посредством разделения исходного участка на несколько участков меньшего размера может быть осуществлено при условии, что площади вновь формируемых участков не будут меньше установленных для данной зоны минимальных показателей.

5. Минимальные расстояния до границы соседнего участка должны быть:

– от стволов высокорослых деревьев – 4, среднерослых – 2;

– от кустарника – 1 м.

Минимальные расстояния до стен жилых домов должны быть:

– от стволов деревьев – 5 м;

– от кустарника – 1,5 м.

Минимальные расстояния от помещений (сооружений) для содержания и разведения животных до объектов индивидуального жилищного строительства

Нормативный разрыв	Поголовье (шт.), не более						
	свиньи	коровы, бычки	овцы, козы	кролики - матки	птица	лошади	нутрии, песцы
10 м	5	5	10	10	30	5	5
20 м	8	8	15	20	45	8	8
30 м	10	10	20	30	60	10	10
40 м	15	15	25	40	75	15	15

Примечания к таблице

1. При одновременном наличии различных видов животных нормативные разрывы суммируются.

2. Постройки для содержания скота и птицы допускается пристраивать только к усадебным одно-двухквартирным домам при изоляции их от жилых комнат не менее чем тремя подсобными помещениями, при этом помещения для скота и птицы должны иметь изолированный наружный вход, расположенный не ближе 7 м от входа в дом.

Размещение объектов недвижимости, размещение которых предусмотрено видами условно разрешенного использования не должно причинять вред окружающей среде и санитарному благополучию, причинять существенного неудобства жителям.

Требования к противопожарным расстояниям между зданиями, сооружениями и строениями определяются согласно действующего законодательства.

Предельные (минимальные и (или) максимальные) размеры земельных участков и предельные параметры разрешенного строительства, реконструкции объектов капитального строительства, для случаев непредусмотренных Правилами, устанавливаются в соответствии с

законами и нормативно-техническими документами, принятыми органами государственной власти РФ, субъектов РФ, органами местного самоуправления, а также техническим регламентами.

Статья 24.2 Градостроительные регламенты. Общественно–деловые зоны.

ОД. Общественно-деловые зоны.

Зона делового, общественного и коммерческого назначения выделена для обеспечения правовых условий использования и формирования объектов с широким спектром административных, деловых, общественных, культурных, обслуживающих и коммерческих видов использования многофункционального назначения, связанных, прежде всего с удовлетворением периодических и эпизодических потребностей населения в обслуживании при соблюдении нижеприведенных видов разрешенного использования земельных участков и объектов капитального строительства.

Основные виды разрешенного использования земельного участка*	Описание вида разрешенного использования земельного участка**	Код (числовое обозначение) вида разрешенного использования земельного участка**	Значение предельных размеров земельных участков и предельных параметров разрешенного строительства, реконструкции объектов капитального строительства			
			Предельные и (или) максимальные размеры земельных участков, кв.м	Предельное количество этажей или предельная высота зданий, сооружений	Минимальные отступы от границ земельных участков в целях определения мест допустимого размещения зданий, строений, сооружений, за пределами которых запрещено строительство зданий, строений, сооружений, м	Максимальный процент застройки в границах земельного участка, определяемый как отношение суммарной площади земельного участка, которая может быть застроена, ко всей площади земельного участка, %
1	2	3	4	5	6	7
Социальное обслуживание	Размещение зданий, предназначенных для оказания гражданам социальной помощи. Содержание данного вида разрешенного использования включает в себя содержание видов разрешенного использования с кодами 3.2.1 - 3.2.4	3.2	Минимальная площадь – 600 Максимальная площадь – 50000	Максимальное количество этажей - 4	Минимальный отступ зданий, строений, сооружений от границ земельного участка - 5 м	70
Бытовое	Размещение объектов капитального строительства,	3.3	Минимальная	Максимальное	Минимальный отступ	70

Правила землепользования и застройки муниципального образования Аллакский сельсовет Каменского района Алтайского края (в редакции 2023г.)

обслуживание	предназначенных для оказания населению или организациям бытовых услуг (мастерские мелкого ремонта, ателье, бани, парикмахерские, прачечные, похоронные бюро)		площадь – 600 Максимальная площадь – 10000	количество этажей - 4	зданий, строений, сооружений от границ земельного участка - 5 м	
Здравоохранение	Размещение объектов капитального строительства, предназначенных для оказания гражданам медицинской помощи (поликлиники, фельдшерские пункты, больницы и пункты здравоохранения, родильные дома, центры матери и ребенка, диагностические центры, санатории и профилактории, обеспечивающие оказание услуги по лечению)	3.4	Минимальная площадь – 600 Максимальная площадь – 50000	Максимальное количество этажей - 4	Минимальный отступ зданий, строений, сооружений от границ земельного участка - 5 м	70
Медицинские организации особого назначения	Размещение объектов капитального строительства для размещения медицинских организаций, осуществляющих проведение судебно-медицинской и патолого-анатомической экспертизы (морги)	3.4.3	Минимальная площадь – 600 Максимальная площадь – 50000	Максимальное количество этажей - 4	Минимальный отступ зданий, строений, сооружений от границ земельного участка, со стороны, выходящей: на улицу - 5 м на проезд -3 м	70
Образование и просвещение	Размещение объектов капитального строительства, предназначенных для воспитания, образования и просвещения. Содержание данного вида разрешенного использования включает в себя содержание видов разрешенного использования с кодами 3.5.1 - 3.5.2	3.5	Минимальная площадь – 1000 Максимальная площадь – 50000	Максимальное количество этажей -3	Минимальный отступ зданий, строений, сооружений от границ земельного участка - 5 м	70
Культурное развитие	Размещение зданий и сооружений, предназначенных для размещения объектов культуры. Содержание данного вида разрешенного использования включает в себя содержание видов разрешенного использования с кодами 3.6.1 - 3.6.3	3.6	Минимальная площадь – 600 Максимальная площадь – 50000	Максимальное количество этажей -4	Минимальный отступ зданий, строений, сооружений от границ земельного участка - 5 м	70
Религиозное использование	Размещение зданий и сооружений религиозного использования. Содержание данного вида разрешенного использования включает в себя содержание видов разрешенного использования с кодами 3.7.1 - 3.7.2	3.7	Минимальная площадь – 600 Максимальная площадь – 50000	Максимальная высота строений, количество этажей – по заданию на проектирование	Минимальный отступ зданий, строений, сооружений от границ земельного участка - 5 м	70
Общественное управление	Размещение зданий, предназначенных для размещения органов и организаций общественного управления. Содержание данного вида разрешенного использования включает в себя содержание видов разрешенного использования с кодами 3.8.1 - 3.8.2	3.8	Минимальная площадь – 600 Максимальная площадь – 20000	Максимальное количество этажей - 4	Минимальный отступ зданий, строений, сооружений от границ земельного участка - 5 м	70

Правила землепользования и застройки муниципального образования Аллакский сельсовет Каменского района Алтайского края (в редакции 2023г.)

Проведение научных исследований	Размещение зданий и сооружений, предназначенных для проведения научных изысканий, исследований и разработок (научно-исследовательские и проектные институты, научные центры, инновационные центры, государственные академии наук, опытно-конструкторские центры, в том числе отраслевые)	3.9.2	Минимальная площадь – 600 Максимальная площадь – 50000	Максимальная высота строений, количество этажей – по заданию на проектирование	Минимальный отступ зданий, строений, сооружений от границ земельного участка - 5 м	70
Амбулаторное ветеринарное обслуживание	Размещение объектов капитального строительства, предназначенных для оказания ветеринарных услуг без содержания животных	3.10.1	Минимальная площадь – 600 Максимальная площадь – 20000	Максимальное количество этажей - 3	Минимальный отступ зданий, строений, сооружений от границ земельного участка - 5 м	70
Деловое управление	Размещение объектов капитального строительства с целью: размещения органов управления производством, торговлей, банковской, страховой деятельностью, а также иной управленческой деятельностью, не связанной с государственным или муниципальным управлением и оказанием услуг, а также с целью обеспечения совершения сделок, не требующих передачи товара в момент ее совершения между организациями, в том числе биржевая деятельность (за исключением банковской и страховой деятельности)	4.1	Минимальная площадь – 600 Максимальная площадь – 20000	Максимальное количество этажей - 4	Минимальный отступ зданий, строений, сооружений от границ земельного участка - 5 м	70
Объекты торговли (торговые центры, торгово-развлекательные центры (комплексы))	Размещение объектов капитального строительства, общей площадью свыше 5000 кв. м с целью размещения одной или нескольких организаций, осуществляющих продажу товаров, и (или) оказание услуг в соответствии с содержанием видов разрешенного использования с кодами 4.5, 4.6, 4.8 - 4.8.2; размещение гаражей и (или) стоянок для автомобилей сотрудников и посетителей торгового центра	4.2	Минимальная площадь – 400 Максимальная площадь – 50000	Максимальное количество этажей - 4	Минимальный отступ зданий, строений, сооружений от границ земельного участка - 5 м	70
Рынки	Размещение объектов капитального строительства, сооружений, предназначенных для организации постоянной или временной торговли (ярмарка, ярмарка-выставка, рынок, базар), с учетом того, что каждое из торговых мест не располагает торговой площадью более 200 кв. м; размещение гаражей и (или) стоянок для автомобилей сотрудников и посетителей рынка	4.3	Минимальная площадь – 600 Максимальная площадь – 50000	Максимальное количество этажей - 4	Минимальный отступ зданий, строений, сооружений от границ земельного участка - 5 м	70
Магазины	Размещение объектов капитального строительства, предназначенных для продажи товаров, торговая площадь которых составляет до 5000 кв. м	4.4	Минимальная площадь – 600 Максимальная площадь – 5000	Максимальное количество этажей - 4	Минимальный отступ зданий, строений, сооружений от границ земельного участка - 5 м	70
Банковская и	Размещение объектов капитального строительства,	4.5	Минимальная	Максимальное	Минимальный отступ	70

Правила землепользования и застройки муниципального образования Аллакский сельсовет Каменского района Алтайского края (в редакции 2023г.)

страховая деятельность	предназначенных для размещения организаций, оказывающих банковские и страховые услуги		площадь – 600 Максимальная площадь – 20000	количество этажей - 4	зданий, строений, сооружений от границ земельного участка - 5 м	
Общественное питание	Размещение объектов капитального строительства в целях устройства мест общественного питания за плату (рестораны, кафе, столовые, закусочные, бары)	4.6	Минимальная площадь – 600 Максимальная площадь – 20000	Максимальное количество этажей - 4	Минимальный отступ зданий, строений, сооружений от границ земельного участка - 5 м	70
Гостиничное обслуживание	Размещение гостиниц	4.7	Минимальная площадь – 600 Максимальная площадь – 20000	Максимальное количество этажей - 4	Минимальный отступ зданий, строений, сооружений от границ земельного участка - 5 м	70
Развлекательные мероприятия	Размещение зданий и сооружений, предназначенных для организации развлекательных мероприятий, путешествий, для размещения дискотек и танцевальных площадок, ночных клубов, аквапарков, боулинга, аттракционов и т.п., игровых автоматов (кроме игрового оборудования, используемого для проведения азартных игр), игровых площадок	4.8.1	Минимальная площадь – 600 Максимальная площадь – 50000	Максимальная высота строений, количество этажей – по заданию на проектирование	Минимальный отступ зданий, строений, сооружений от границ земельного участка - 5 м	70
Обеспечение спортивно-зрелищных мероприятий	Размещение спортивно-зрелищных зданий и сооружений, имеющих специальные места для зрителей от 500 мест (стадионов, дворцов спорта, ледовых дворцов, ипподромов)	5.1.1	Минимальная площадь – 1000 Максимальная площадь – 50000	Максимальное количество этажей - 4	Минимальный отступ зданий, строений, сооружений от границ земельного участка - 5 м	70
Обеспечение занятий спортом в помещениях	Размещение спортивных клубов, спортивных залов, бассейнов, физкультурно-оздоровительных комплексов в зданиях и сооружениях	5.1.2	Минимальная площадь – 1000 Максимальная площадь – 50000	Максимальное количество этажей - 4	Минимальный отступ зданий, строений, сооружений от границ земельного участка - 5 м	70
Площадки для занятий спортом	Размещение площадок для занятия спортом и физкультурой на открытом воздухе (физкультурные площадки, беговые дорожки, поля для спортивной игры)	5.1.3	не подлежат установлению	Максимальная высота строений – 15 м.	не подлежат установлению	не подлежат установлению
Историко-культурная деятельность	Сохранение и изучение объектов культурного наследия народов Российской Федерации (памятников истории и культуры), в том числе: объектов археологического наследия, достопримечательных мест, мест бытования исторических промыслов, производств и ремесел, исторических поселений, недействующих военных и гражданских захоронений, объектов культурного наследия, хозяйственная деятельность, являющаяся	9.3	не подлежат установлению	не подлежат установлению	не подлежат установлению	не подлежат установлению

Правила землепользования и застройки муниципального образования Аллакский сельсовет Каменского района Алтайского края (в редакции 2023г.)

Условно разрешенные виды использования земельного участка*	Описание условно разрешенного вида использования земельного участка**	Код (числовое обозначение) вида условно разрешенного использования земельного участка**	Значение предельных размеров земельных участков и предельных параметров разрешенного строительства, реконструкции объектов капитального строительства			
1	2	3	4	5	6	7
Условно разрешенные виды использования земельного участка*	Описание условно разрешенного вида использования земельного участка**	Код (числовое обозначение) вида условно разрешенного использования земельного участка**	Предельные (минимальные и (или) максимальные) размеры земельных участков, кв.м	Предельное количество этажей или предельная высота зданий, строений, сооружений	Минимальные отступы от границ земельных участков в целях определения мест допустимого размещения зданий, строений, сооружений, за пределами которых запрещено строительство зданий, строений, сооружений, м	Максимальный процент застройки в границах земельного участка, определяемый как отношение суммарной площади земельного участка, которая может быть застроена, ко всей площади земельного участка, %
Для индивидуального жилищного строительства	Размещение жилого дома (отдельно стоящего здания количеством надземных этажей не более чем три, высотой не более двадцати метров, которое состоит из комнат и помещений вспомогательного использования, предназначенных для удовлетворения гражданами бытовых и иных нужд, связанных с их проживанием в таком здании, не предназначенного для раздела на самостоятельные объекты недвижимости); выращивание сельскохозяйственных культур; размещение индивидуальных гаражей для собственных нужд и хозяйственных построек	2.1	Минимальная площадь – 600 Максимальная площадь – 2000	Максимальное количество этажей -3 Максимальная высота строений – 15м.	Минимальный отступ зданий, строений, сооружений от границ земельного участка, со стороны, выходящей: на улицу - 5 м на проезд -3 м	40
Блокированная жилая застройка	Размещение жилого дома, блокированного с другим жилым домом (другими жилыми домами) в одном ряду общей боковой стеной (общими боковыми стенами) без проемов и имеющего отдельный выход на земельный участок; разведение декоративных и плодовых деревьев, овощных и ягодных культур; размещение гаражей для собственных нужд и иных вспомогательных сооружений; обустройство спортивных и детских площадок, площадок для	2.3	Минимальная площадь – 600 Максимальная площадь – 2000	Максимальное количество этажей -3 Максимальная высота строений – 15м.	Минимальный отступ зданий, строений, сооружений от границ земельного участка, со стороны, выходящей: на улицу - 5 м на проезд -3 м	40

Правила землепользования и застройки муниципального образования Аллакский сельсовет Каменского района Алтайского края (в редакции 2023г.)

	отдыха				со стороны общей стены с соседним жилым домом - 0 м.	
Коммунальное обслуживание	Размещение зданий и сооружений в целях обеспечения физических и юридических лиц коммунальными услугами. Содержание данного вида разрешенного использования включает в себя содержание видов разрешенного использования с кодами 3.1.1 - 3.1.2	3.1	не подлежат установлению	не подлежат установлению	не подлежат установлению	не подлежат установлению
Проведение азартных игр	Размещение зданий и сооружений, предназначенных для размещения букмекерских контор, тотализаторов, их пунктов приема ставок вне игорных зон	4.8.2	Минимальная площадь – 600 Максимальная площадь – 50000	Максимальная высота строений, количество этажей – по заданию на проектирование	Минимальный отступ зданий, строений, сооружений от границ земельного участка - 5 м	70
Складские площадки	Временное хранение, распределение и перевалка грузов (за исключением хранения стратегических запасов) на открытом воздухе	6.9.1	Минимальная площадь – 600 Максимальная площадь – 20000	Максимальное количество этажей - 4	Минимальный отступ зданий, строений, сооружений от границ земельного участка - 3 м	70
Вспомогательные виды разрешенного использования земельного участка*	Описание вспомогательного вида разрешенного использования земельного участка**	Код (число и обозначение) вспомогательного вида разрешенного использования земельного участка**	Значение предельных размеров земельных участков и предельных параметров разрешенного строительства, реконструкции объектов капитального строительства			
			Предельные (минимальные и (или) максимальные) размеры земельных участков, кв.м	Предельное количество этажей или предельная высота зданий, сооружений	Минимальные отступы от границ земельных участков в целях определения мест допустимого размещения зданий, строений, сооружений, за пределами которых запрещено строительство зданий, строений, сооружений, м	Максимальный процент застройки в границах земельного участка, определяемый как отношение суммарной площади земельного участка, которая может быть застроена, ко всей площади земельного участка, %
1	2	3	4	5	6	7
Хранение	Размещение отдельно стоящих и пристроенных гаражей, в том числе	2.7.1	Минимальная	Максимальная	Минимальный отступ	80

автотранспорта	подземных, предназначенных для хранения автотранспорта, в том числе с разделением на машино-места, за исключением гаражей, размещение которых предусмотрено содержанием вида разрешенного использования с кодами 2.7.2,4.9		площадь – 18 Максимальная площадь – 600	высота строений – 6 м.	зданий, строений, сооружений от границ земельного участка - 1 м	
Земельные участки (территории) общего пользования	Земельные участки общего пользования. Содержание данного вида разрешенного использования включает в себя содержание видов разрешенного использования с кодами 12.0.1 - 12.0.2	12.0	не подлежат установлению	Максимальная высота строений – 15 м.	не подлежат установлению	100

* в скобках указаны равнозначные наименования видов разрешенного использования;

** содержание видов разрешенного использования допускается без отдельного указания в классификаторе размещение и эксплуатацию линейного объекта (кроме железных дорог общего пользования и автомобильных дорог общего пользования федерального и регионального значения), размещение защитных сооружений (насаждений), информационных и геодезических знаков;

*** текстовое наименование ВРИ и его код (числовое обозначение) являются равнозначными.

Примечание к таблице: *Размещение объектов недвижимости, размещение которых предусмотрено основными видами и условно разрешенными видами использования не должно причинять вред окружающей среде и санитарному благополучию, причинять существенного неудобства жителям в прилегающей жилой зоне.*

Расстояния между жилыми зданиями, жилыми и общественными, а также производственными зданиями следует принимать на основе расчетов инсоляции и освещенности в соответствии с требованиями, приведенными в разделе 14 СП 42.13330.2011, нормами освещенности, приведенными в СП 52.13330, а также в соответствии с противопожарными требованиями.

Требования к противопожарным расстояниям между зданиями, сооружениями и строениями определяются согласно действующего законодательства.

Статья 24.3. Градостроительные регламенты. Производственные зоны, зоны инженерной и транспортной инфраструктур.

Производственные зоны, зоны инженерной и транспортной инфраструктур предназначены для размещения промышленных, коммунальных и складских объектов, объектов инженерной и транспортной инфраструктур, в том числе сооружений и коммуникаций железнодорожного, автомобильного, речного, морского, воздушного и трубопроводного транспорта, связи, а также для установления санитарно-защитных зон таких объектов в соответствии с требованиями технических регламентов.

Производственная зона включает территории всех предприятий основного и сопутствующего назначения со всеми их зданиями, сооружениями и коммуникациями.

При размещении предприятий и других объектов необходимо предусматривать меры по исключению загрязнения почв, поверхностных и подземных вод, поверхностных водосборов, водоемов и атмосферного воздуха с учетом требований СП 18.13330, а также положений об охране подземных вод.

При размещении и реконструкции предприятий и других объектов на территории производственной зоны следует предусматривать меры по обеспечению их безопасности в процессе эксплуатации, а также предусматривать в случае аварии на одном из предприятий защиту населения прилегающих районов от опасных воздействий и меры по обеспечению безопасности функционирования других предприятий. Степень опасности производственных и других объектов определяется в установленном законодательством порядке в соответствии с техническими регламентами.

При размещении и реконструкции предприятий и других объектов на территории производственной зоны необходимо учитывать размеры санитарно-защитных зон.

Размеры санитарно-защитных зон следует устанавливать с учетом требований СанПиН 2.2.1/2.1.1.1200. Достаточность ширины санитарно-защитной зоны следует подтверждать расчетами рассеивания в атмосферном воздухе вредных веществ, содержащихся в выбросах промышленных предприятий, в соответствии с методикой.

В санитарно-защитной зоне не допускается размещать: жилую застройку, включая отдельные жилые дома, ландшафтно-рекреационные зоны, зоны отдыха, территории курортов, санаториев и домов отдыха, территорий садоводческих товариществ и коттеджной застройки, коллективных или индивидуальных дачных и садово-огородных участков, а также других территорий с нормируемыми показателями качества среды обитания; спортивные сооружения, детские площадки, образовательные и детские учреждения, лечебно-профилактические и оздоровительные учреждения общего пользования.

В санитарно-защитной зоне и на территории объектов других отраслей промышленности не допускается размещать объекты по производству лекарственных веществ, лекарственных средств и (или) лекарственных форм, склады сырья и полупродуктов для фармацевтических предприятий; объекты пищевых отраслей промышленности, оптовые склады продовольственного сырья и пищевых продуктов, комплексы водопроводных сооружений для подготовки и хранения питьевой воды, которые могут повлиять на качество продукции.

Допускается размещать в границах санитарно-защитной зоны промышленного объекта или производства:

- нежилые помещения для дежурного аварийного персонала, помещения для пребывания работающих по вахтовому методу (не более двух недель), здания управления, конструкторские бюро, здания административного назначения, научно-исследовательские лаборатории, поликлиники, спортивно-оздоровительные сооружения закрытого типа, бани, прачечные, объекты торговли и общественного питания, мотели, гостиницы, гаражи, площадки и сооружения для хранения общественного и индивидуального транспорта, пожарные депо, местные и транзитные коммуникации, ЛЭП, электроподстанции, нефте- и газопроводы, артезианские скважины для технического водоснабжения, водоохлаждающие сооружения для подготовки технической воды, канализационные насосные станции, сооружения оборотного водоснабжения, автозаправочные станции, станции технического обслуживания автомобилей.

В санитарно-защитной зоне объектов пищевых отраслей промышленности, оптовых складов продовольственного сырья и пищевой продукции, производства лекарственных веществ, лекарственных средств и (или) лекарственных форм, складов сырья и полупродуктов для фармацевтических предприятий, допускается размещение новых профильных, однотипных объектов, при исключении взаимного негативного воздействия на продукцию, среду обитания и здоровье человека.

Санитарно-защитная зона или какая-либо ее часть не может рассматриваться как резервная территория объекта и использоваться для расширения промышленной или жилой территории без соответствующей обоснованной корректировки границ санитарно-защитной зоны.

II. Производственная зона

Основные виды разрешенного использования земельного участка*	Описание вида разрешенного использования земельного участка**	Код (числовое обозначение) вида разрешенного использования земельного участка**	Значение предельных размеров земельных участков и предельных параметров разрешенного строительства, реконструкции объектов капитального строительства			
			Предельные (минимальные и (или) максимальные) размеры земельных участков, кв.м	Предельное количество этажей или предельная высота зданий, строений, сооружений	Минимальные отступы от границ земельных участков в целях определения мест допустимого размещения зданий, строений, сооружений, за пределами которых запрещено строительство зданий, строений, сооружений, м	Максимальный процент застройки в границах земельного участка, определяемый как отношение суммарной площади земельного участка, которая может быть застроена, ко всей площади земельного участка, %
1	2	3	4	5	6	7
Хранение и переработка сельскохозяйственной продукции	Размещение зданий, сооружений, используемых для производства, хранения, первичной и глубокой переработки сельскохозяйственной продукции	1.15	Минимальная площадь – 600 Максимальная площадь – 100000	Максимальная высота строений, количество этажей – ограничивается технологическим и требованиями.	Минимальный отступ зданий, строений, сооружений от границ земельного участка - 5 м	60
Недропользование	Осуществление геологических изысканий; добыча полезных ископаемых открытым (карьеры, отвалы) и закрытым (шахты, скважины) способами; размещение объектов капитального строительства, в том числе подземных, в целях добычи полезных ископаемых; размещение объектов капитального строительства, необходимых для подготовки сырья к транспортировке и (или)	6.1	Минимальная площадь – 600 Максимальная площадь – 3000000	Максимальная высота строений, количество этажей – ограничивается технологическим	Минимальный отступ зданий, строений, сооружений от границ земельного участка - 5 м	60

Правила землепользования и застройки муниципального образования Аллакский сельсовет Каменского района Алтайского края (в редакции 2023г.)

	промышленной переработке; размещение объектов капитального строительства, предназначенных для проживания в них сотрудников, осуществляющих обслуживание зданий и сооружений, необходимых для целей недропользования, если добыча полезных ископаемых происходит на межселенной территории			и требованиями.		
Строительная промышленность	Размещение объектов капитального строительства, предназначенных для производства: строительных материалов (кирпичей, пиломатериалов, цемента, крепежных материалов), бытового и строительного газового и сантехнического оборудования, лифтов и подъемников, столярной продукции, сборных домов или их частей и тому подобной продукции	6.6	Минимальная площадь – 600 Максимальная площадь – 1000000	Максимальная высота строений, количество этажей – ограничивается технологическим и требованиями.	Минимальный отступ зданий, строений, сооружений от границ земельного участка - 5 м	60
Скотоводство	Осуществление хозяйственной деятельности, в том числе на сельскохозяйственных угодьях, связанной с разведением сельскохозяйственных животных (крупного рогатого скота, овец, коз, лошадей, верблюдов, оленей); сенокошение, выпас сельскохозяйственных животных, производство кормов, размещение зданий, сооружений, используемых для содержания и разведения сельскохозяйственных животных; разведение племенных животных, производство и использование племенной продукции (материала)	1.8	Минимальная площадь – 600 Максимальная площадь – 50000000	Максимальное количество этажей -3 Максимальная высота строений – 15м.	Минимальный отступ зданий, строений, сооружений от границ земельного участка - 5 м	40
Звероводство	Осуществление хозяйственной деятельности, связанной с разведением в неволе ценных пушных зверей; размещение зданий, сооружений, используемых для содержания и разведения животных, производства, хранения и первичной переработки продукции; разведение племенных животных, производство и использование племенной продукции (материала)	1.9	Минимальная площадь – 600 Максимальная площадь – 50000000	Максимальное количество этажей -3 Максимальная высота строений – 15м.	Минимальный отступ зданий, строений, сооружений от границ земельного участка - 5 м	40
Птицеводство	Осуществление хозяйственной деятельности, связанной с разведением домашних пород птиц, в том числе водоплавающих; размещение зданий, сооружений, используемых для содержания и разведения животных, производства, хранения и первичной переработки продукции птицеводства; разведение племенных животных, производство и использование племенной продукции (материала)	1.10	Минимальная площадь – 600 Максимальная площадь – 500000	Максимальное количество этажей -3 Максимальная высота строений – 15м.	Минимальный отступ зданий, строений, сооружений от границ земельного участка - 5 м	40
Свиноводство	Осуществление хозяйственной деятельности, связанной с разведением свиней; размещение зданий, сооружений, используемых для содержания и разведения животных, производства, хранения и первичной переработки продукции; разведение племенных животных, производство и использование племенной продукции (материала)	1.11	Минимальная площадь – 600 Максимальная площадь – 500000	Максимальное количество этажей -3 Максимальная высота строений – 15м.	Минимальный отступ зданий, строений, сооружений от границ земельного участка - 5 м	40
Складские площадки	Временное хранение, распределение и перевалка грузов (за исключением хранения стратегических запасов) на открытом воздухе	6.9.1	Минимальная площадь – 600	Максимальное количество	Минимальный отступ зданий, строений,	70

Правила землепользования и застройки муниципального образования Аллакский сельсовет Каменского района Алтайского края (в редакции 2023г.)

			Максимальная площадь – 20000	этажей - 4	сооружений от границ земельного участка - 3 м	
Служебные гаражи	Размещение постоянных или временных гаражей, стоянок для хранения служебного автотранспорта, используемого в целях осуществления видов деятельности, предусмотренных видами разрешенного использования с кодами 3.0, 4.0, а также для стоянки и хранения транспортных средств общего пользования, в том числе в депо	4.9	Минимальная площадь – 600 Максимальная площадь – 50000	Максимальная высота строений, количество этажей – ограничивается технологическим и требованиями.	Минимальный отступ зданий, строений, сооружений от границ земельного участка - 3 м	60
Объекты дорожного сервиса	Размещение зданий и сооружений дорожного сервиса. Содержание данного вида разрешенного использования включает в себя содержание видов разрешенного использования с кодами 4.9.1.1 - 4.9.1.4	4.9.1	Минимальная площадь – 600 Максимальная площадь – 5000	Максимальное количество этажей - 4	Минимальный отступ зданий, строений, сооружений от границ земельного участка - 5 м	60
Условно разрешенные виды использования земельного участка*	Описание условно разрешенного вида использования земельного участка**	Код (числовое обозначение) вида условно разрешенного использования земельного участка**	Значение предельных размеров земельных участков и предельных параметров разрешенного строительства, реконструкции объектов капитального строительства			
			Предельные (минимальные и (или) максимальные) размеры земельных участков, кв.м	Предельное количество этажей или предельная высота зданий, строений, сооружений	Минимальные отступы от границ земельных участков в целях определения мест допустимого размещения зданий, строений, сооружений, за пределами которых запрещено строительство зданий, строений, сооружений, м	Максимальный процент застройки в границах земельного участка, определяемый как отношение суммарной площади земельного участка, которая может быть застроена, ко всей площади земельного участка, %
1	2	3	4	5	6	7
Коммунальное обслуживание	Размещение зданий и сооружений в целях обеспечения физических и юридических лиц коммунальными услугами. Содержание данного вида разрешенного использования включает в себя содержание видов разрешенного использования с кодами 3.1.1 - 3.1.2	3.1	не подлежат установлению	не подлежат установлению	не подлежат установлению	не подлежат установлению

Правила землепользования и застройки муниципального образования Аллакский сельсовет Каменского района Алтайского края (в редакции 2023г.)

Бытовое обслуживание	Размещение объектов капитального строительства, предназначенных для оказания населению или организациям бытовых услуг (мастерские мелкого ремонта, ателье, бани, парикмахерские, прачечные, похоронные бюро)	3.3	Минимальная площадь – 600 Максимальная площадь – 10000	Максимальное количество этажей - 4	Минимальный отступ зданий, строений, сооружений от границ земельного участка - 5 м	70
Амбулаторное ветеринарное обслуживание	Размещение объектов капитального строительства, предназначенных для оказания ветеринарных услуг без содержания животных	3.10.1	Минимальная площадь – 600 Максимальная площадь – 20000	Максимальное количество этажей - 3	Минимальный отступ зданий, строений, сооружений от границ земельного участка - 5 м	70
Приюты для животных	Размещение объектов капитального строительства, предназначенных для оказания ветеринарных услуг в стационаре; размещение объектов капитального строительства, предназначенных для содержания, разведения животных, не являющихся сельскохозяйственными, под надзором человека, оказания услуг по содержанию и лечению бездомных животных; размещение объектов капитального строительства, предназначенных для организации гостиниц для животных	3.10.2	Минимальная площадь – 600 Максимальная площадь – 20000	Максимальное количество этажей - 3	Минимальный отступ зданий, строений, сооружений от границ земельного участка - 5 м	70
Деловое управление	Размещение объектов капитального строительства с целью: размещения объектов управленческой деятельности, не связанной с государственным или муниципальным управлением и оказанием услуг, а также с целью обеспечения совершения сделок, не требующих передачи товара в момент их совершения между организациями, в том числе биржевая деятельность (за исключением банковской и страховой деятельности)	4.1	Минимальная площадь – 600 Максимальная площадь – 20000	Максимальное количество этажей - 4	Минимальный отступ зданий, строений, сооружений от границ земельного участка - 5 м	70
Магазины	Размещение объектов капитального строительства, предназначенных для продажи товаров, торговая площадь которых составляет до 5000 кв. м	4.4	Минимальная площадь – 600 Максимальная площадь – 5000	Максимальное количество этажей - 4	Минимальный отступ зданий, строений, сооружений от границ земельного участка - 5 м	70
Обеспечение занятий спортом в помещениях	Размещение спортивных клубов, спортивных залов, бассейнов, физкультурно-оздоровительных комплексов в зданиях и сооружениях	5.1.2	Минимальная площадь – 1000 Максимальная площадь – 50000	Максимальное количество этажей - 4	Минимальный отступ зданий, строений, сооружений от границ земельного участка - 5 м	70
Площадки для занятий спортом	Размещение площадок для занятия спортом и физкультурой на открытом воздухе (физкультурные площадки, беговые дорожки, поля для спортивной игры)	5.1.3	не подлежат установлению	Максимальная высота строений – 15 м.	не подлежат установлению	не подлежат установлению
Легкая промышленность	Размещение объектов капитального строительства, предназначенных для текстильной, фарфоро-фаянсовой, электронной промышленности	6.3	Минимальная площадь – 600 Максимальная	Максимальная высота строений, количество	Минимальный отступ зданий, строений, сооружений от границ	60

			площадь – 5000000	этажей – ограничивается технологическим и требованиями.	земельного участка - 5 м	
Вспомогательные виды разрешенного использования земельного участка*	Описание вспомогательного вида разрешенного использования земельного участка**	Код (числовое обозначение) вспомогательного вида разрешенного использования земельного участка**	Значение предельных размеров земельных участков и предельных параметров разрешенного строительства, реконструкции объектов капитального строительства			
1	2	3	4	5	6	7
Земельные участки (территории) общего пользования	Земельные участки общего пользования. Содержание данного вида разрешенного использования включает в себя содержание видов разрешенного использования с кодами 12.0.1 - 12.0.2	12.0	не подлежат установлению	Максимальная высота строений – 15 м.	не подлежат установлению	100
Хранение автотранспорта	Размещение отдельно стоящих и пристроенных гаражей, в том числе подземных, предназначенных для хранения автотранспорта, в том числе с разделением на машино-места, за исключением гаражей, размещение которых предусмотрено содержанием видов разрешенного использования с кодами 2.7.2, 4.9	2.7.1	Минимальная площадь – 18 Максимальная площадь – 600	Максимальная высота строений – 6 м.	Минимальный отступ зданий, строений, сооружений от границ земельного участка - 1 м	80

* в скобках указаны равнозначные наименования видов разрешенного использования;

** содержание видов разрешенного использования допускается без отдельного указания в классификаторе размещение и эксплуатацию линейного объекта (кроме железных дорог общего пользования и автомобильных дорог общего пользования федерального и регионального значения), размещение защитных сооружений (насаждений), информационных и геодезических знаков;

*** текстовое наименование ВРИ и его код (числовое обозначение) являются равнозначными.

Примечание к таблице: *Размещение объектов недвижимости, размещение которых предусмотрено основными видами и условно разрешенными видами использования не должно оказывать негативного воздействия и причинять существенного неудобства жителям в прилегающей жилой зоне.*

Расстояния между жилыми зданиями, жилыми и общественными, а также производственными зданиями следует принимать на основе расчетов инсоляции и освещенности в соответствии с требованиями, приведенными в разделе 14 СП 42.13330.2011, нормами освещенности, приведенными в СП 52.13330, а также в соответствии с противопожарными требованиями.

Требования к противопожарным расстояниям между зданиями, сооружениями и строениями определяются согласно действующего законодательства.

П.6 Коммунально-складская зона.

Основные виды разрешенного использования земельного участка*	Описание вида разрешенного использования земельного участка**	Код (числовое обозначение) вида разрешенного использования земельного участка***	Значение предельных размеров земельных участков и предельных параметров разрешенного строительства, реконструкции объектов капитального строительства			
			Предельные (минимальные и (или) максимальные) размеры земельных участков, кв.м	Предельное количество этажей или предельная высота зданий, строений, сооружений	Минимальные отступы от границ земельных участков в целях определения мест допустимого размещения зданий, строений, сооружений, за пределами которых запрещено строительство зданий, строений, сооружений, м	Максимальный процент застройки в границах земельного участка, определяемый как отношение суммарной площади земельного участка, которая может быть застроена, ко всей площади земельного участка, %
1	2	3	4	5	6	7
Хранение	Размещение отдельно стоящих и пристроенных гаражей, в том	2.7.1	Минимальная	Максимальная	Минимальный отступ	80

Правила землепользования и застройки муниципального образования Аллакский сельсовет Каменского района Алтайского края (в редакции 2023г.)

автотранспорта	числе подземных, предназначенных для хранения автотранспорта, в том числе с разделением на машино-места, за исключением гаражей, размещение которых предусмотрено содержанием видов разрешенного использования с кодами 2.7.2, 4.9		я площадь – 18 Максимальная площадь – 600	высота строений – 6 м.	зданий, строений, сооружений от границ земельного участка - 1 м	
Хранение и переработка сельскохозяйственной продукции	Размещение зданий, сооружений, используемых для производства, хранения, первичной и глубокой переработки сельскохозяйственной продукции	1.15	Не подлежат установлению	Не подлежат установлению	Не подлежат установлению	80
Коммунальное обслуживание	Размещение зданий и сооружений в целях обеспечения физических и юридических лиц коммунальными услугами. Содержание данного вида разрешенного использования включает в себя содержание видов разрешенного использования с кодами 3.1.1 - 3.1.2	3.1	не подлежат установлению	не подлежат установлению	не подлежат установлению	не подлежат установлению
Бытовое обслуживание	Размещение объектов капитального строительства, предназначенных для оказания населению или организациям бытовых услуг (мастерские мелкого ремонта, ателье, бани, парикмахерские, прачечные, похоронные бюро)	3.3	Минимальная площадь – 600 Максимальная площадь – 10000	Максимальное количество этажей - 4	Минимальный отступ зданий, строений, сооружений от границ земельного участка - 5 м	70
Общественное управление	Размещение зданий, предназначенных для размещения органов и организаций общественного управления. Содержание данного вида разрешенного использования включает в себя содержание видов разрешенного использования с кодами 3.8.1 - 3.8.2	3.8	Минимальная площадь – 600 Максимальная площадь – 20000	Максимальное количество этажей - 4	Минимальный отступ зданий, строений, сооружений от границ земельного участка - 5 м	70
Служебные гаражи	Размещение постоянных или временных гаражей, стоянок для хранения служебного автотранспорта, используемого в целях осуществления видов деятельности, предусмотренных видами разрешенного использования с кодами 3.0, 4.0, а также для стоянки и хранения транспортных средств общего пользования, в том числе в депо	4.9	Минимальная площадь – 600 Максимальная площадь – 50000	Максимальная высота строений, количество этажей – ограничивается технологическими требованиями.	Минимальный отступ зданий, строений, сооружений от границ земельного участка - 3 м	60

Правила землепользования и застройки муниципального образования Аллакский сельсовет Каменского района Алтайского края (в редакции 2023г.)

Обеспечение сельскохозяйственного производства	Размещение машинно-транспортных и ремонтных станций, ангаров и гаражей для сельскохозяйственной техники, амбаров, водонапорных башен, трансформаторных станций и иного технического оборудования, используемого для ведения сельского хозяйства	1.18	Не подлежат установлению	Не подлежат установлению	Не подлежат установлению	Не подлежат установлению
Автомобильный транспорт	Размещение зданий и сооружений автомобильного транспорта. Содержание данного вида разрешенного использования включает в себя содержание видов разрешенного использования с кодами 7.2.1 - 7.2.3	7.2	Минимальная площадь – 600 Максимальная площадь – 5000000	Не подлежит установлению	Минимальный отступ зданий, строений, сооружений от границ земельного участка - 1 м	60

Условно разрешенные виды использования земельного участка*	Описание условно разрешенного вида использования земельного участка**	Код (числовое обозначение) вида условно разрешенного использования земельного участка***	Значение предельных размеров земельных участков и предельных параметров разрешенного строительства, реконструкции объектов капитального строительства			
			Предельные (минимальные и (или) максимальные) размеры земельных участков, кв.м	Предельное количество этажей или предельная высота зданий, строений, сооружений	Минимальные отступы от границ земельных участков в целях определения мест допустимого размещения зданий, строений, сооружений, за пределами которых запрещено строительство зданий, строений, сооружений, м	Максимальный процент застройки в границах земельного участка, определяемый как отношение суммарной площади земельного участка, которая может быть застроена, ко всей площади земельного участка, %
1	2	3	4	5	6	7
Магазины	Размещение объектов капитального строительства, предназначенных для продажи товаров, торговая площадь которых составляет до 5000 кв. м	4.4	не подлежат установлению	не подлежат установлению	Минимальный отступ зданий, строений, сооружений от границ земельного участка - 5 м	70
Объекты дорожного сервиса	Размещение зданий и сооружений дорожного сервиса. Содержание данного вида разрешенного использования включает в себя содержание видов разрешенного использования с кодами 4.9.1.1 - 4.9.1.4	4.9.1	Минимальная площадь – 600 Максимальная площадь – 5000	Максимальное количество этажей - 4	Минимальный отступ зданий, строений, сооружений от границ земельного участка - 5 м	60
Деловое управление	Размещение объектов капитального строительства с целью: размещения органов управления производством, торговлей, банковской, страховой деятельностью, а также иной управленческой деятельностью, не связанной с	4.1	Минимальная площадь – 600 Максимальная площадь –	Максимальное количество этажей - 4	Минимальный отступ зданий, строений, сооружений от границ земельного участка - 5	70

Правила землепользования и застройки муниципального образования Аллакский сельсовет Каменского района Алтайского края (в редакции 2023г.)

	государственным или муниципальным управлением и оказанием услуг, а также с целью обеспечения совершения сделок, не требующих передачи товара в момент ее совершения между организациями, в том числе биржевая деятельность (за исключением банковской и страховой деятельности)		20000		м	
Склады	Размещение сооружений, имеющих назначение по временному хранению, распределению и перевалке грузов (за исключением хранения стратегических запасов), не являющихся частями производственных комплексов, на которых был создан груз: промышленные базы, склады, погрузочные терминалы и доки, нефтехранилища и нефтеналивные станции, газовые хранилища и обслуживающие их газоконденсатные и газоперекачивающие станции, элеваторы и продовольственные склады, за исключением железнодорожных перевалочных складов	6.9	Минимальная площадь – 600 Максимальная площадь – 50000	Максимальная высота строений, количество этажей – ограничивается технологическими требованиями.	Минимальный отступ зданий, строений, сооружений от границ земельного участка - 5 м	60
Легкая промышленность	Размещение объектов капитального строительства, предназначенных для производства продукции легкой промышленности (производство текстильных изделий, производство одежды, производство кожи и изделий из кожи и иной продукции легкой промышленности)	6.3	Не подлежат установлению	Не подлежат установлению	Не подлежат установлению	80

Строительная промышленность	Размещение объектов капитального строительства, предназначенных для производства: строительных материалов (кирпичей, пиломатериалов, цемента, крепежных материалов), бытового и строительного газового и сантехнического оборудования, лифтов и подъемников, столярной продукции, сборных домов или их частей и тому подобной продукции	6.6	Не подлежат установлению	Не подлежат установлению	Не подлежат установлению	80
Вспомогательные виды разрешенного использования земельного участка*	Описание вспомогательного вида разрешенного использования земельного участка**	Код (числовое обозначение) вспомогательного вида разрешенного использования земельного участка***	Значение предельных размеров земельных участков и предельных параметров разрешенного строительства, реконструкции объектов капитального строительства			
			Предельные (минимальные и (или) максимальные) размеры земельных участков, кв.м	Предельное количество этажей или предельная высота зданий, строений, сооружений	Минимальные отступы от границ земельных участков в целях определения мест допустимого размещения зданий, строений, сооружений, за пределами которых запрещено строительство зданий, строений, сооружений, м	Максимальный процент застройки в границах земельного участка, определяемый как отношение суммарной площади земельного участка, которая может быть застроена, ко всей площади земельного участка, %
1	2	3	4	5	6	7
Земельные участки (территории) общего пользования	Земельные участки общего пользования. Содержание данного вида разрешенного использования включает в себя содержание видов разрешенного использования с кодами 12.0.1 - 12.0.2	12.0	не подлежат установлению	Максимальная высота строений – 15 м.	не подлежат установлению	100

* в скобках указаны равнозначные наименования видов разрешенного использования;

** содержание видов разрешенного использования допускается без отдельного указания в классификаторе размещение и эксплуатацию линейного объекта (кроме железных дорог общего пользования и автомобильных дорог общего пользования федерального и регионального значения), размещение защитных сооружений (насаждений), информационных и геодезических знаков;

*** текстовое наименование ВРИ и его код (числовое обозначение) являются равнозначными.

Размещение объектов недвижимости, размещение которых предусмотрено основными видами и условно разрешенными видами использования не должно оказывать негативного воздействия и причинять существенного неудобства жителям в прилегающей жилой зоне.

Требования к противопожарным расстояниям между зданиями, сооружениями и строениями определяются согласно Статьи 69 «Противопожарные расстояния между зданиями, сооружениями и лесничествами (лесопарками)» Федерального закона N 117-ФЗ

И. Зона инженерной инфраструктуры.

Зона выделены для обеспечения правовых условий использования участков источниками водоснабжения, площадок водопроводных сооружений. Разрешается размещение зданий, сооружений и коммуникаций, связанных только с эксплуатацией источников водоснабжения по согласованию.

Основные виды разрешенного использования земельного участка*	Описание вида разрешенного использования земельного участка**	Код (числовое обозначение) вида разрешенного использования земельного участка**	Значение предельных размеров земельных участков и предельных параметров разрешенного строительства, реконструкции объектов капитального строительства			
			Предельные (минимальные и (или) максимальные) размеры земельных участков, кв.м	Предельное количество этажей или предельная высота зданий, строений, сооружений	Минимальные отступы от границ земельных участков в целях определения мест допустимого размещения зданий, строений, сооружений, за пределами которых запрещено строительство зданий, строений, сооружений, м	Максимальный процент застройки в границах земельного участка, определяемый как отношение суммарной площади земельного участка, которая может быть застроена, ко всей площади земельного участка, %
1	2	3	4	5	6	7

Правила землепользования и застройки муниципального образования Аллакский сельсовет Каменского района Алтайского края (в редакции 2023г.)

Предоставление коммунальных услуг	Размещение зданий и сооружений, обеспечивающих поставку воды, тепла, электричества, газа, отвод канализационных стоков, очистку и уборку объектов недвижимости (котельных, водозаборов, очистных сооружений, насосных станций, водопроводов, линий электропередач, трансформаторных подстанций, газопроводов, линий связи, телефонных станций, канализаций, стоянок, гаражей и мастерских для обслуживания уборочной и аварийной техники, сооружений, необходимых для сбора и плавки снега)	3.1.1	не подлежат установлению	не подлежат установлению	не подлежат установлению	не подлежат установлению
Связь	Размещение объектов связи, радиовещания, телевидения, включая воздушные радиорелейные, надземные и подземные кабельные линии связи, линии радиофикации, антенные поля, усилительные пункты на кабельных линиях связи, инфраструктуру спутниковой связи и телерадиовещания, за исключением объектов связи, размещение которых предусмотрено содержанием видов разрешенного использования с кодами 3.1.1, 3.2.3	6.8	не подлежат установлению	не подлежат установлению	не подлежат установлению	не подлежат установлению
Трубопроводный транспорт	Размещение нефтепроводов, водопроводов, газопроводов и иных трубопроводов, а также иных зданий и сооружений, необходимых для эксплуатации названных трубопроводов	7.5	не подлежат установлению	не подлежат установлению	не подлежат установлению	не подлежат установлению
Гидротехнические сооружения	Размещение гидротехнических сооружений, необходимых для эксплуатации водохранилищ (плотин, водосбросов, водозаборных, водовыпускных и других гидротехнических сооружений, рыбозащитных и рыбопропускных сооружений, берегозащитных сооружений)	11.3	не подлежат установлению	не подлежат установлению	не подлежат установлению	не подлежат установлению
Условно разрешенные виды использования земельного участка*	Описание условно разрешенного вида использования земельного участка**	Код (числовое обозначение) вида условно разрешенного использования земельного участка**	Значение предельных размеров земельных участков и предельных параметров разрешенного строительства, реконструкции объектов капитального строительства			
			Предельные (минимальные и (или) максимальные) размеры земельных участков, кв.м	Предельное количество этажей или предельная высота зданий, сооружений	Минимальные отступы от границ земельных участков в целях определения мест допустимого размещения зданий, строений, сооружений, за пределами которых запрещено строительство зданий, строений, сооружений, м	Максимальный процент застройки в границах земельного участка, определяемый как отношение суммарной площади земельного участка, которая может быть

Правила землепользования и застройки муниципального образования Аллакский сельсовет Каменского района Алтайского края (в редакции 2023г.)

						застроена, ко всей площади земельного участка, %	
1	2	3	4	5	6	7	
Специальное пользование водными объектами	Использование земельных участков, примыкающих к водным объектам способами, необходимыми для специального водопользования (забор водных ресурсов из поверхностных водных объектов, сброс сточных вод и (или) дренажных вод, проведение дноуглубительных, взрывных, буровых и других работ, связанных с изменением дна и берегов водных объектов)	11.2	не подлежат установлению	не подлежат установлению	не подлежат установлению	не подлежат установлению	
Вспомогательные виды разрешенного использования земельного участка*	Описание вспомогательного вида разрешенного использования земельного участка**	Код (числовое обозначение) вспомогательного вида разрешенного использования земельного участка**	Значение предельных размеров земельных участков и предельных параметров разрешенного строительства, реконструкции объектов капитального строительства				Максимальный процент застройки в границах земельного участка, определяемый как отношение суммарной площади земельного участка, которая может быть застроена, ко всей площади земельного участка, %
			Предельные (минимальные и (или) максимальные) размеры земельных участков, кв.м	Предельное количество этажей или предельная высота зданий, сооружений	Минимальные отступы от границ земельных участков в целях определения мест допустимого размещения зданий, строений, сооружений, за пределами которых запрещено строительство зданий, строений, сооружений, м		
1	2	3	4	5	6	7	
-	-	-	-	-	-	-	

* в скобках указаны равнозначные наименования видов разрешенного использования;

** содержание видов разрешенного использования допускается без отдельного указания в классификаторе размещение и эксплуатацию линейного объекта (кроме железных дорог общего пользования и автомобильных дорог общего пользования федерального и регионального значения), размещение защитных сооружений (насаждений), информационных и геодезических знаков;

*** текстовое наименование ВРИ и его код (числовое обозначение) являются равнозначными.

Требования к противопожарным расстояниям между зданиями, сооружениями и строениями определяются согласно действующего законодательства.

Т. Зона транспортной инфраструктуры.

Основные виды разрешенного использования земельного участка*	Описание вида разрешенного использования земельного участка**	Код (числовое обозначение) вида разрешенного использования земельного участка**	Значение предельных размеров земельных участков и предельных параметров разрешенного строительства, реконструкции объектов капитального строительства			
			Предельные (минимальные и (или) максимальные) размеры земельных участков, кв.м	Предельное количество этажей или предельная высота зданий, строений, сооружений	Минимальные отступы от границ земельных участков в целях определения мест допустимого размещения зданий, строений, сооружений, за пределами которых запрещено строительство зданий, строений, сооружений, м	Максимальный процент застройки в границах земельного участка, определяемый как отношение суммарной площади земельного участка, которая может быть застроена, ко всей площади земельного участка, %
1	2	3	4	5	6	7
Хранение автотранспорта	Размещение отдельно стоящих и пристроенных гаражей, в том числе подземных, предназначенных для хранения автотранспорта, в том числе с разделением на машино-места, за исключением гаражей, размещение которых предусмотрено содержанием вида разрешенного использования с кодами 2.7.2,4.9	2.7.1	Минимальная площадь – 18 Максимальная площадь – 600	Максимальная высота строений – 6 м.	Минимальный отступ зданий, строений, сооружений от границ земельного участка - 1 м	80
Служебные гаражи	Размещение постоянных или временных гаражей, стоянок для хранения служебного автотранспорта, используемого в целях	4.9	Минимальная площадь – 600	Максимальная высота строений,	Минимальный отступ зданий, строений,	60

Правила землепользования и застройки муниципального образования Аллакский сельсовет Каменского района Алтайского края (в редакции 2023г.)

	осуществления видов деятельности, предусмотренных видами разрешенного использования с кодами 3.0, 4.0, а также для стоянки и хранения транспортных средств общего пользования, в том числе в депо		Максимальная площадь – 50000	количество этажей – ограничивается технологическим и требованиями.	сооружений от границ земельного участка - 3 м	
Объекты дорожного сервиса	Размещение зданий и сооружений дорожного сервиса. Содержание данного вида разрешенного использования включает в себя содержание видов разрешенного использования с кодами 4.9.1.1 - 4.9.1.4	4.9.1	Минимальная площадь – 600 Максимальная площадь – 5000	Максимальное количество этажей - 4	Минимальный отступ зданий, строений, сооружений от границ земельного участка - 5 м	60
Складские площадки	Временное хранение, распределение и перевалка грузов (за исключением хранения стратегических запасов) на открытом воздухе	6.9.1	Минимальная площадь – 600 Максимальная площадь – 20000	Максимальное количество этажей - 4	Минимальный отступ зданий, строений, сооружений от границ земельного участка - 3 м	70
Связь	Размещение объектов связи, радиовещания, телевидения, включая воздушные радиорелейные, надземные и подземные кабельные линии связи, линии радиофикации, антенные поля, усилительные пункты на кабельных линиях связи, инфраструктуру спутниковой связи и телерадиовещания, за исключением объектов связи, размещение которых предусмотрено содержанием видов разрешенного использования с кодами 3.1.1, 3.2.3	6.8	не подлежат установлению	не подлежат установлению	не подлежат установлению	не подлежат установлению
Автомобильный транспорт	Размещение зданий и сооружений автомобильного транспорта. Содержание данного вида разрешенного использования включает в себя содержание видов разрешенного использования с кодами 7.2.1 - 7.2.3	7.2	не подлежат установлению	не подлежат установлению	не подлежат установлению	не подлежат установлению
Трубопроводный транспорт	Размещение нефтепроводов, водопроводов, газопроводов и иных трубопроводов, а также иных зданий и сооружений, необходимых для эксплуатации названных трубопроводов	7.5	не подлежат установлению	не подлежат установлению	не подлежат установлению	не подлежат установлению
Условно разрешенные виды использования земельного участка*	Описание условно разрешенного вида использования земельного участка**	Код (числовое обозначение) вида условно разрешенного использования земельного участка	Значение предельных размеров земельных участков и предельных параметров разрешенного строительства, реконструкции объектов капитального строительства			
			Предельные (минимальные и (или) максимальные) размеры земельных участков, кв.м	Предельное количество этажей или предельная высота зданий, строений, сооружений	Минимальные отступы от границ земельных участков в целях определения мест допустимого размещения зданий, строений, сооружений, за пределами которых	Максимальный процент застройки в границах земельного участка, определяемый как отношение

Правила землепользования и застройки муниципального образования Аллакский сельсовет Каменского района Алтайского края (в редакции 2023г.)

		участка* **			запрещено строительство зданий, строений, сооружений, м	суммарной площади земельного участка, которая может быть застроена, ко всей площади земельного участка, %
1	2	3	4	5	6	7
Коммунальное обслуживание	Размещение зданий и сооружений в целях обеспечения физических и юридических лиц коммунальными услугами. Содержание данного вида разрешенного использования включает в себя содержание видов разрешенного использования с кодами 3.1.1 - 3.1.2	3.1	не подлежат установлению	не подлежат установлению	не подлежат установлению	не подлежат установлению
Деловое управление	Размещение объектов капитального строительства с целью: размещения объектов управленческой деятельности, не связанной с государственным или муниципальным управлением и оказанием услуг, а также с целью обеспечения совершения сделок, не требующих передачи товара в момент их совершения между организациями, в том числе биржевая деятельность (за исключением банковской и страховой деятельности)	4.1	Минимальная площадь – 600 Максимальная площадь – 20000	Максимальное количество этажей - 4	Минимальный отступ зданий, строений, сооружений от границ земельного участка - 3 м	70
Магазины	Размещение объектов капитального строительства, предназначенных для продажи товаров, торговая площадь которых составляет до 5000 кв. м	4.4	Минимальная площадь – 600 Максимальная площадь – 5000	Максимальное количество этажей - 4	Минимальный отступ зданий, строений, сооружений от границ земельного участка - 5 м	70
Склады	Размещение сооружений, имеющих назначение по временному хранению, распределению и перевалке грузов (за исключением хранения стратегических запасов), не являющихся частями производственных комплексов, на которых был создан груз: промышленные базы, склады, погрузочные терминалы и доки, нефтехранилища и нефтеналивные станции, газовые хранилища и обслуживающие их газоконденсатные и газоперекачивающие станции, элеваторы и продовольственные склады, за исключением железнодорожных перевалочных складов	6.9	Минимальная площадь – 600 Максимальная площадь – 50000	Максимальная высота строений, количество этажей – ограничивается технологическим и требованиями.	Минимальный отступ зданий, строений, сооружений от границ земельного участка - 5 м	60
Вспомогательные виды разрешенного	Описание вспомогательного вида разрешенного использования земельного участка**	Код (числово е	Значение предельных размеров земельных участков и предельных параметров разрешенного строительства, реконструкции объектов капитального строительства			

использования земельного участка*		обозначение) вспомогательного вида разрешенного использования земельного участка**	Предельные (минимальные и (или) максимальные) размеры земельных участков, кв.м	Предельное количество этажей или предельная высота зданий, строений, сооружений	Минимальные отступы от границ земельных участков в целях определения мест допустимого размещения зданий, строений, сооружений, за пределами которых запрещено строительство зданий, строений, сооружений, м	Максимальный процент застройки в границах земельного участка, определяемый как отношение суммарной площади земельного участка, которая может быть застроена, ко всей площади земельного участка, %
1	2	3	4	5	6	7
Земельные участки (территории) общего пользования	Земельные участки общего пользования. Содержание данного вида разрешенного использования включает в себя содержание видов разрешенного использования с кодами 12.0.1 - 12.0.2	12.0	не подлежат установлению	Максимальная высота строений – 15 м.	не подлежат установлению	100

* в скобках указаны равнозначные наименования видов разрешенного использования;

** содержание видов разрешенного использования допускается без отдельного указания в классификаторе размещение и эксплуатацию линейного объекта (кроме железных дорог общего пользования и автомобильных дорог общего пользования федерального и регионального значения), размещение защитных сооружений (насаждений), информационных и геодезических знаков;

*** текстовое наименование ВРИ и его код (числовое обозначение) являются равнозначными.

Примечание к таблице: *Размещение объектов недвижимости, размещение которых предусмотрено основными видами и условно разрешенными видами использования не должно оказывать негативного воздействия и причинять существенного неудобства жителям в прилегающей жилой зоне.*

Требования к противопожарным расстояниям между зданиями, сооружениями и строениями определяются согласно действующего законодательства.

Статья 24.5. Градостроительные регламенты. Зоны рекреационного назначения.

Зона предназначена для организации парков, скверов, бульваров, используемых в целях кратковременного отдыха, проведения досуга населения, размещения спортивных сооружений и комплексов местного значения, размещения объектов отдыха местного населения и туризма, а также обслуживающих объектов, вспомогательных по отношению к основному назначению зоны.

Представленные ниже градостроительные регламенты могут быть распространены на земельные участки в составе данной зоны только в случае, когда части территорий общего пользования (городских парков, скверов, бульваров) переведены в установленном порядке на основании проектов планировки из состава территорий общего пользования в иные территории, на которые распространяется действие градостроительных регламентов.

В иных случаях (применительно к частям территории в пределах данной зоны, которые относятся к территории общего пользования, отграниченной от иных территорий красными линиями) градостроительный регламент не распространяется и их использование определяется уполномоченными органами в индивидуальном порядке в соответствии с целевым назначением.

Р. Зоны рекреационного назначения.

Основные виды разрешенного использования земельного участка*	Описание вида разрешенного использования земельного участка**	Код (числовое обозначение) вида разрешенного использования земельного участка**	Значение предельных размеров земельных участков и предельных параметров разрешенного строительства, реконструкции объектов капитального строительства			
			Предельные (минимальные и (или) максимальные) размеры земельных участков, кв.м	Предельное количество этажей или предельная высота зданий, строений, сооружений	Минимальные отступы от границ земельных участков в целях определения мест допустимого размещения зданий, строений, сооружений, за пределами которых запрещено строительство зданий, строений, сооружений, м	Максимальный процент застройки в границах земельного участка, определяемый как отношение суммарной площади земельного участка, которая может быть застроена, ко всей площади земельного участка, %
1	2	3	4	5	6	7
Общее пользование территории	Земельные участки общего пользования. Содержание данного вида разрешенного использования включает в себя содержание видов разрешенного использования с кодами 12.0.1 - 12.0.2	12.0	не подлежат установлению	Максимальная высота строений – 15м.	не подлежат установлению	100
Охрана природных	Сохранение отдельных естественных качеств окружающей природной среды путем ограничения хозяйственной деятельности в	9.1	не подлежат установлению	не подлежат установлению	не подлежат установлению	не подлежат установлению

Правила землепользования и застройки муниципального образования Аллакский сельсовет Каменского района Алтайского края (в редакции 2023г.)

территорий	данной зоне, в частности: создание и уход за запретными полосами, создание и уход за защитными лесами, в том числе городскими лесами, лесами в лесопарках, и иная хозяйственная деятельность, разрешенная в защитных лесах, соблюдение режима использования природных ресурсов в заказниках, сохранение свойств земель, являющихся особо ценными					
Условно разрешенные виды использования земельного участка*	Описание условно разрешенного вида использования земельного участка**	Код (числовое обозначение) вида условно разрешенного использования земельного участка**	Значение предельных размеров земельных участков и предельных параметров разрешенного строительства, реконструкции объектов капитального строительства			
1	2	3	Предельные (минимальные и (или) максимальные) размеры земельных участков, кв.м	Предельное количество этажей или предельная высота зданий, сооружений	Минимальные отступы от границ земельных участков в целях определения мест допустимого размещения зданий, строений, сооружений, за пределами которых запрещено строительство зданий, строений, сооружений, м	Максимальный процент застройки в границах земельного участка, определяемый как отношение суммарной площади земельного участка, которая может быть застроена, ко всей площади земельного участка, %
1	2	3	4	5	6	7
Парки культуры и отдыха	Размещение парков культуры и отдыха	3.6.2	не подлежат установлению	не подлежат установлению	не подлежат установлению	не подлежат установлению
Спорт	Размещение зданий и сооружений для занятия спортом. Содержание данного вида разрешенного использования включает в себя содержание видов разрешенного использования с кодами 5.1.1 - 5.1.7	5.1	Минимальная площадь – 1000 Максимальная площадь – 50000	Максимальное количество этажей - 4	Минимальный отступ зданий, строений, сооружений от границ земельного участка - 5 м	70
Развлекательные мероприятия	Размещение зданий и сооружений, предназначенных для организации развлекательных мероприятий, путешествий, для размещения дискотек и танцевальных площадок, ночных клубов, аквапарков, боулинга, аттракционов и т.п., игровых автоматов (кроме игрового оборудования, используемого для проведения	4.8.1	Минимальная площадь – 600 Максимальная площадь – 50000	Максимальная высота строений, количество этажей – по заданию на	Минимальный отступ зданий, строений, сооружений от границ земельного участка - 5 м	70

	азартных игр), игровых площадок			проектирование		
Сенокосение	Косение трав, сбор и заготовка сена	1.19	Минимальная площадь – 600 Максимальная площадь – 50000000	Максимальное количество этажей -3 Максимальная высота строений – 15м.	Минимальный отступ зданий, строений, сооружений от границ земельного участка - 3 м	40
Вспомогательные виды разрешенного использования земельного участка*	Описание вспомогательного вида разрешенного использования земельного участка**	Код (числовое обозначение) вспомогательного вида разрешенного использования земельного участка**	Значение предельных размеров земельных участков и предельных параметров разрешенного строительства, реконструкции объектов капитального строительства			
			Предельные (минимальные и (или) максимальные) размеры земельных участков, кв.м	Предельное количество этажей или предельная высота зданий, строений, сооружений	Минимальные отступы от границ земельных участков в целях определения мест допустимого размещения зданий, строений, сооружений, за пределами которых запрещено строительство зданий, строений, сооружений, м	Максимальный процент застройки в границах земельного участка, определяемый как отношение суммарной площади земельного участка, которая может быть застроена, ко всей площади земельного участка, %
1	2	3	4	5	6	7
		-				-

* в скобках указаны равнозначные наименования видов разрешенного использования;

** содержание видов разрешенного использования допускается без отдельного указания в классификаторе размещение и эксплуатацию линейного объекта (кроме железных дорог общего пользования и автомобильных дорог общего пользования федерального и регионального значения), размещение защитных сооружений (насаждений), информационных и геодезических знаков;

*** текстовое наименование ВРИ и его код (числовое обозначение) являются равнозначными.

Примечание: В границах данной зоны допускается проектирование, размещение, строительство, реконструкция, ввод в эксплуатацию, эксплуатация хозяйственных и иных объектов при условии оборудования таких объектов сооружениями, обеспечивающими охрану водных объектов от загрязнения, засорения и истощения вод в соответствии с водным законодательством и законодательством в области охраны окружающей среды.

Вспомогательные виды разрешенного использования земельного участка не предусмотрено.

Р.5 Зона лесов (земли лесного фонда)

Основные виды разрешенного использования земельного участка*	Описание вида разрешенного использования земельного участка**	Код (числовое обозначение) вида разрешенного использования земельного участка***	Значение предельных размеров земельных участков и предельных параметров разрешенного строительства, реконструкции объектов капитального строительства			
			Предельные (минимальные и (или) максимальные) размеры земельных участков, кв.м	Предельное количество этажей или предельная высота зданий, строений, сооружений	Минимальные отступы от границ земельных участков в целях определения мест допустимого размещения зданий, строений, сооружений, за пределами которых запрещено строительство зданий, строений, сооружений, м	Максимальный процент застройки в границах земельного участка, определяемый как отношение суммарной площади земельного участка, которая может быть застроена, ко всей площади земельного участка, %
1	2	3	4	5	6	7
Использование лесов	Деятельность по заготовке, первичной обработке и вывозу древесины и недревесных лесных ресурсов, охрана и восстановление лесов и иные цели. Содержание данного вида разрешенного использования включает в себя содержание видов разрешенного использования с кодами 10.1-0.4	10.0	не подлежат установлению	не подлежат установлению	не подлежат установлению	не подлежат установлению
Заготовка древесины	Рубка лесных насаждений, выросших в природных условиях, в том числе гражданами для собственных нужд, частичная переработка, хранение и вывоз древесины, создание лесных дорог, размещение сооружений, необходимых для обработки и хранения древесины (лесных складов, лесопилен), охрана и восстановление лесов	10.1	не подлежат установлению	не подлежат установлению	не подлежат установлению	не подлежат установлению
Лесные	Выращивание и рубка лесных насаждений, выращенных трудом	10.2	не подлежат	не подлежат	не подлежат	не подлежат

Правила землепользования и застройки муниципального образования Аллакский сельсовет Каменского района Алтайского края (в редакции 2023г.)

плантации	человека, частичная переработка, хранение и вывоз древесины, создание дорог, размещение сооружений, необходимых для обработки и хранения древесины (лесных складов, лесопилен), охрана лесов		установлению	установлению	установлению	установлению
Заготовка лесных ресурсов	Заготовка живицы, сбор недревесных лесных ресурсов, в том числе гражданами для собственных нужд, заготовка пищевых лесных ресурсов и дикорастущих растений, хранение, неглубокая переработка и вывоз добытых лесных ресурсов, размещение временных сооружений, необходимых для хранения и неглубокой переработки лесных ресурсов (сушилки, грибоварни, склады), охрана лесов	10.3	не подлежат установлению	не подлежат установлению	не подлежат установлению	не подлежат установлению
Резервные леса	Деятельность, связанная с охраной лесов	10.4	не подлежат установлению	не подлежат установлению	не подлежат установлению	не подлежат установлению
Охрана природных территорий	Сохранение отдельных естественных качеств окружающей природной среды путем ограничения хозяйственной деятельности в данной зоне, в частности: создание и уход за запретными полосами, создание и уход за защитными лесами, в том числе городскими лесами, лесами в лесопарках, и иная хозяйственная деятельность, разрешенная в защитных лесах, соблюдение режима использования природных ресурсов в заказниках, сохранение свойств земель, являющихся особо ценными	9.1	не подлежат установлению	не подлежат установлению	не подлежат установлению	не подлежат установлению
Сохранение и репродукция редких и (или) находящихся под угрозой исчезновения видов животных	Осуществление хозяйственной деятельности, связанной с сохранением и репродукцией редких и (или) находящихся под угрозой исчезновения видов животных; размещение зданий, сооружений, используемых для содержания и (или) репродукции редких и (или) находящихся под угрозой исчезновения видов животных	9.1.1	не подлежат установлению	не подлежат установлению	не подлежат установлению	не подлежат установлению
Условно разрешенные виды использования земельного участка*	Описание условно разрешенного вида использования земельного участка**	Код (числовое обозначение) вида условно разрешенного использования	Значение предельных размеров земельных участков и предельных параметров разрешенного строительства, реконструкции объектов капитального строительства			
			Предельные (минимальные и (или) максимальные) размеры земельных участков, кв.м	Предельное количество этажей или предельная высота зданий, сооружений	Минимальные отступы от границ земельных участков в целях определения мест допустимого размещения зданий, строений, сооружений, за пределами которых	Максимальный процент застройки в границах земельного участка, определяемый как отношение

					запрещено строительство зданий, строений, сооружений, м	суммарной площади земельного участка, которая может быть застроена, ко всей площади земельного участка, %
1	2	3	4	5	6	7
Сенокосение	Кошение трав, сбор и заготовка сена	1.19	Минимальная площадь – 600 Максимальная площадь – 50000000	Максимальное количество этажей -3 Максимальная высота строений – 15м.	Минимальный отступ зданий, строений, сооружений от границ земельного участка - 3 м	40

Вспомогательные виды разрешенного использования земельного участка*	Описание вспомогательного вида разрешенного использования земельного участка**	Код (числовое обозначение) вспомогательного вида разрешенного использования земельного участка***	Значение предельных размеров земельных участков и предельных параметров разрешенного строительства, реконструкции объектов капитального строительства			
			Предельные (минимальные и (или) максимальные) размеры земельных участков, кв.м	Предельное количество этажей или предельная высота зданий, строений, сооружений	Минимальные отступы от границ земельных участков в целях определения мест допустимого размещения зданий, строений, сооружений, за пределами которых запрещено строительство зданий, строений, сооружений, м	Максимальный процент застройки в границах земельного участка, определяемый как отношение суммарной площади земельного участка, которая может быть застроена, ко всей площади земельного участка, %
1	2	3	4	5	6	7
-	-	-	-	-	-	-

Градостроительные регламенты не устанавливаются для земель лесного фонда.

Отношения в области использования и охраны земель лесного фонда регулируются лесным и земельным законодательством Российской Федерации. Лесное законодательство Российской Федерации состоит из Лесного Кодекса, других федеральных законов и иных нормативных правовых актов Российской Федерации, а также законов и иных нормативных правовых актов субъектов Российской Федерации. Законы и иные нормативных правовые акты субъектов Российской Федерации, регулирующие лесные отношения, не могут противоречить Лесному Кодексу и принимаемым в соответствии с ним федеральным законом.

Статья 24.6. Градостроительные регламенты. Зоны сельскохозяйственного использования.

СХ. Зона сельскохозяйственного использования.

Зона СХ предназначены для сохранения и развития сельскохозяйственных угодий – пашни, сенокосы, пастбища, залежи и прочие, а также многолетних насаждений (садов, ягодников питомников и т.п.), обеспечивающие их инфраструктуру, предотвращение их занятия другими видами деятельности.

Градостроительные регламенты не устанавливаются для сельскохозяйственных угодий в составе земель сельскохозяйственного назначения.

Основные виды разрешенного использования земельного участка*	Описание вида разрешенного использования земельного участка**	Код (числовое обозначение) вида разрешенного использования земельного участка**	Значение предельных размеров земельных участков и предельных параметров разрешенного строительства, реконструкции объектов капитального строительства			
			Предельные (минимальные и (или) максимальные) размеры земельных участков, кв.м	Предельное количество этажей или предельная высота зданий, сооружений	Минимальные отступы от границ земельных участков в целях определения мест допустимого размещения зданий, строений, сооружений, за пределами которых запрещено строительство зданий, строений, сооружений, м	Максимальный процент застройки в границах земельного участка, определяемый как отношение суммарной площади земельного участка, которая может быть застроена, ко всей площади земельного участка, %
1	2	3	4	5	6	7
Выращивание зерновых и иных сельскохозяйственных культур	Осуществление хозяйственной деятельности на сельскохозяйственных угодьях, связанной с производством зерновых, бобовых, кормовых, технических, масличных, эфиромасличных, и иных сельскохозяйственных культур	1.2	не подлежат установлению	Максимальное количество этажей -3 Максимальная высота строений – 15м.	Минимальный отступ зданий, строений, сооружений от границ земельного участка - 3 м	40
Овощеводство	Осуществление хозяйственной деятельности на сельскохозяйственных угодьях, связанной с производством картофеля, листовых, плодовых, луковичных и бахчевых сельскохозяйственных культур, в том числе с использованием теплиц	1.3	не подлежат установлению	Максимальное количество этажей -3 Максимальная высота строений	Минимальный отступ зданий, строений, сооружений от границ земельного участка - 3 м	40

Правила землепользования и застройки муниципального образования Аллакский сельсовет Каменского района Алтайского края (в редакции 2023г.)

				– 15м.		
Выращивание тонизирующих, лекарственных, цветочных культур	Осуществление хозяйственной деятельности, в том числе на сельскохозяйственных угодьях, связанной с производством чая, лекарственных и цветочных культур	1.4	не подлежат установлению	Максимальное количество этажей -3 Максимальная высота строений – 15м.	Минимальный отступ зданий, строений, сооружений от границ земельного участка - 3 м	40
Садоводство	Осуществление хозяйственной деятельности, в том числе на сельскохозяйственных угодьях, связанной с выращиванием многолетних плодовых и ягодных культур, винограда, и иных многолетних культур	1.5	Минимальная площадь – 400 Максимальная площадь – 5000	Максимальное количество этажей -3 Максимальная высота строений – 15м.	Минимальный отступ зданий, строений, сооружений от границ земельного участка - 3 м	40
Выращивание льна	Осуществление хозяйственной деятельности, в том числе на сельскохозяйственных угодьях, связанной с выращиванием льна	1.6	не подлежат установлению	Максимальное количество этажей -3 Максимальная высота строений – 15м.	Минимальный отступ зданий, строений, сооружений от границ земельного участка - 3 м	40
Пчеловодство	Осуществление хозяйственной деятельности, в том числе на сельскохозяйственных угодьях, по разведению, содержанию и использованию пчел и иных полезных насекомых; размещение ульев, иных объектов и оборудования, необходимого для пчеловодства и разведениях иных полезных насекомых; размещение сооружений используемых для хранения и первичной переработки продукции пчеловодства	1.12	не подлежат установлению	Максимальное количество этажей -3 Максимальная высота строений – 15м.	Минимальный отступ зданий, строений, сооружений от границ земельного участка - 3 м	40
Рыбоводство	Осуществление хозяйственной деятельности, связанной с разведением и (или) содержанием, выращиванием объектов рыбоводства (аквакультуры); размещение зданий, сооружений, оборудования, необходимых для осуществления рыбоводства (аквакультуры)	1.13	Минимальная площадь – 600 Максимальная площадь – 5000000	Максимальное количество этажей -3 Максимальная высота строений – 15м.	Минимальный отступ зданий, строений, сооружений от границ земельного участка - 3 м	40
Научное обеспечение сельского хозяйства	Осуществление научной и селекционной работы, ведения сельского хозяйства для получения ценных с научной точки зрения образцов растительного и животного мира; размещение коллекций генетических ресурсов растений	1.14	Минимальная площадь – 600 Максимальная площадь – 5000000	Максимальное количество этажей -3 Максимальная высота строений – 15м.	Минимальный отступ зданий, строений, сооружений от границ земельного участка - 5 м	40
Питомники	Выращивание и реализация подроста деревьев и кустарников, используемых в сельском хозяйстве, а также иных	1.17	не подлежат установлению	Максимальное количество	Минимальный отступ зданий, строений,	40

Правила землепользования и застройки муниципального образования Аллакский сельсовет Каменского района Алтайского края (в редакции 2023г.)

	сельскохозяйственных культур для получения рассады и семян; размещение сооружений, необходимых для указанных видов сельскохозяйственного производства			этажей -3 Максимальная высота строений – 15м.	сооружений от границ земельного участка - 3 м	
Ведение личного подсобного хозяйства на полевых участках	Производство сельскохозяйственной продукции без права возведения объектов капитального строительства	1.16	Минимальная площадь – 400 Максимальная площадь – 100000	Максимальная высота строений – 15м.	Минимальный отступ строений, сооружений от границ земельного участка -3 м	40
Сенокошение	Кошение трав, сбор и заготовка сена	1.19	не подлежат установлению	Максимальное количество этажей -3 Максимальная высота строений – 15м.	Минимальный отступ зданий, строений, сооружений от границ земельного участка - 3 м	40
Скотоводство	Осуществление хозяйственной деятельности, в том числе на сельскохозяйственных угодьях, связанной с разведением сельскохозяйственных животных (крупного рогатого скота, овец, коз, лошадей, верблюдов, оленей); сенокошение, выпас сельскохозяйственных животных, производство кормов, размещение зданий, сооружений, используемых для содержания и разведения сельскохозяйственных животных; разведение племенных животных, производство и использование племенной продукции (материала)	1.8	Минимальная площадь – 600 Максимальная площадь – 50000000	Максимальное количество этажей -3 Максимальная высота строений – 15м.	Минимальный отступ зданий, строений, сооружений от границ земельного участка - 5 м	40
Выпас сельскохозяйственных животных	Выпас сельскохозяйственных животных	1.20	не подлежат установлению	Максимальное количество этажей -3 Максимальная высота строений – 15м.	Минимальный отступ зданий, строений, сооружений от границ земельного участка - 3 м	40
Ведение огородничества	Осуществление деятельности, связанной с выращиванием ягодных, овощных, бахчевых или иных сельскохозяйственных культур и картофеля; размещение некапитального жилого строения и хозяйственных строений и сооружений, предназначенных для хранения сельскохозяйственных орудий труда и выращенной сельскохозяйственной продукции	13.1	Минимальная площадь – 100 Максимальная площадь – 2000	Максимальное количество этажей -3 Максимальная высота строений – 15м.	Минимальный отступ зданий, строений, сооружений от границ земельного участка - 3 м	40
Условно разрешенные виды	Описание условно разрешенного вида использования земельного участка**	Код (числово е	Значение предельных размеров земельных участков и предельных параметров разрешенного строительства, реконструкции объектов капитального строительства			

использования земельного участка*		обозначение) вида условно разрешенного использования земельного участка**	Предельные (минимальные и (или) максимальные) размеры земельных участков, кв.м	Предельное количество этажей или предельная высота зданий, строений, сооружений	Минимальные отступы от границ земельных участков в целях определения мест допустимого размещения зданий, строений, сооружений, за пределами которых запрещено строительство зданий, строений, сооружений, м	Максимальный процент застройки в границах земельного участка, определяемый как отношение суммарной площади земельного участка, которая может быть застроена, ко всей площади земельного участка, %
1	2	3	4	5	6	7
Животноводство	Осуществление хозяйственной деятельности, связанной с производством продукции животноводства, в том числе сенокошение, выпас сельскохозяйственных животных, разведение племенных животных, производство и использование племенной продукции (материала), размещение зданий, сооружений, используемых для содержания и разведения сельскохозяйственных животных, производства, хранения и первичной переработки сельскохозяйственной продукции. Содержание данного вида разрешенного использования включает в себя содержание видов разрешенного использования с кодами с кодами 1.8 - 1.11, 1.15, 1.19, 1.20	1.7	Минимальная площадь – 600 Максимальная площадь – 5000000	Максимальное количество этажей -3 Максимальная высота строений – 15м.	Минимальный отступ зданий, строений, сооружений от границ земельного участка - 5 м	40
Звероводство	Осуществление хозяйственной деятельности, связанной с разведением в неволе ценных пушных зверей; размещение зданий, сооружений, используемых для содержания и разведения животных, производства, хранения и первичной переработки продукции; разведение племенных животных, производство и использование племенной продукции (материала)	1.9	Минимальная площадь – 600 Максимальная площадь – 5000000	Максимальное количество этажей -3 Максимальная высота строений – 15м.	Минимальный отступ зданий, строений, сооружений от границ земельного участка - 5 м	40
Птицеводство	Осуществление хозяйственной деятельности, связанной с разведением домашних пород птиц, в том числе водоплавающих; размещение зданий, сооружений, используемых для содержания и разведения животных, производства, хранения и первичной переработки продукции птицеводства; разведение племенных животных,	1.10	Минимальная площадь – 600 Максимальная площадь – 500000	Максимальное количество этажей -3 Максимальная высота строений	Минимальный отступ зданий, строений, сооружений от границ земельного участка - 5 м	40

Правила землепользования и застройки муниципального образования Аллакский сельсовет Каменского района Алтайского края (в редакции 2023г.)

	производство и использование племенной продукции (материала)			– 15м.		
Свиноводство	Осуществление хозяйственной деятельности, связанной с разведением свиней; размещение зданий, сооружений, используемых для содержания и разведения животных, производства, хранения и первичной переработки продукции; разведение племенных животных, производство и использование племенной продукции (материала)	1.11	Минимальная площадь – 600 Максимальная площадь – 500000	Максимальное количество этажей -3 Максимальная высота строений – 15м.	Минимальный отступ зданий, строений, сооружений от границ земельного участка - 5 м	40
Хранение и переработка сельскохозяйственной продукции	Размещение зданий, сооружений, используемых для производства, хранения, первичной и глубокой переработки сельскохозяйственной продукции	1.15	Минимальная площадь – 600 Максимальная площадь – 100000	Максимальная высота строений, количество этажей – ограничивается технологическим и требованиями.	Минимальный отступ зданий, строений, сооружений от границ земельного участка - 5 м	60
Обеспечение сельскохозяйственного производства	Размещение машинно-транспортных и ремонтных станций, ангаров и гаражей для сельскохозяйственной техники, амбаров, водонапорных башен, трансформаторных станций и иного технического оборудования, используемого для ведения сельского хозяйства	1.18	Минимальная площадь – 400 Максимальная площадь – 500000	Максимальная высота строений, количество этажей – по заданию на проектирование	Минимальный отступ зданий, строений, сооружений от границ земельного участка - 5 м	80
Коммунальное обслуживание	Размещение зданий и сооружений в целях обеспечения физических и юридических лиц коммунальными услугами. Содержание данного вида разрешенного использования включает в себя содержание видов разрешенного использования с кодами 3.1.1 - 3.1.2	3.1	не подлежат установлению	не подлежат установлению	не подлежат установлению	не подлежат установлению
Ветеринарное обслуживание	Размещение объектов капитального строительства, предназначенных для оказания ветеринарных услуг, содержания или разведения животных, не являющихся сельскохозяйственными, под надзором человека. Содержание данного вида разрешенного использования включает в себя содержание видов разрешенного использования с кодами 3.10.1-3.10.2	3.10	Минимальная площадь – 600 Максимальная площадь – 20000	Максимальное количество этажей - 3	Минимальный отступ зданий, строений, сооружений от границ земельного участка - 5 м	80
Складские площадки	Временное хранение, распределение и перевалка грузов (за исключением хранения стратегических запасов) на открытом воздухе	6.9.1	Минимальная площадь – 600 Максимальная площадь – 20000	Максимальное количество этажей - 4	Минимальный отступ зданий, строений, сооружений от границ земельного участка - 3 м	70
Автомобильный транспорт	Размещение зданий и сооружений автомобильного транспорта. Содержание данного вида разрешенного использования включает в себя содержание видов разрешенного использования с кодами 7.2.1 -	7.2	не подлежат установлению	не подлежат установлению	не подлежат установлению	не подлежат установлению

	7.2.3					
Трубопроводный транспорт	Размещение нефтепроводов, водопроводов, газопроводов и иных трубопроводов, а также иных зданий и сооружений, необходимых для эксплуатации названных трубопроводов	7.5	не подлежат установлению	не подлежат установлению	не подлежат установлению	не подлежат установлению
Вспомогательные виды разрешенного использования земельного участка*	Описание вспомогательного вида разрешенного использования земельного участка**	Код (числовое обозначение) вспомогательного вида разрешенного использования земельного участка**	Значение предельных размеров земельных участков и предельных параметров разрешенного строительства, реконструкции объектов капитального строительства			
			Предельные (минимальные и (или) максимальные) размеры земельных участков, кв.м	Предельное количество этажей или предельная высота зданий, сооружений	Минимальные отступы от границ земельных участков в целях определения мест допустимого размещения зданий, строений, сооружений, за пределами которых запрещено строительство зданий, строений, сооружений, м	Максимальный процент застройки в границах земельного участка, определяемый как отношение суммарной площади земельного участка, которая может быть застроена, ко всей площади земельного участка, %
1	2	3	4	5	6	7
-	-	-	-	-	-	-

* в скобках указаны равнозначные наименования видов разрешенного использования;

** содержание видов разрешенного использования допускается без отдельного указания в классификаторе размещение и эксплуатацию линейного объекта (кроме железных дорог общего пользования и автомобильных дорог общего пользования федерального и регионального значения), размещение защитных сооружений (насаждений), информационных и геодезических знаков;

*** текстовое наименование ВРИ и его код (числовое обозначение) являются равнозначными.

Примечание к таблице: На земельных участках из состава земель сельскохозяйственного назначения, в том числе занятом сельскохозяйственными угодьями, используемом крестьянским (фермерским) хозяйством для осуществления своей деятельности, допускается строительство, реконструкция и эксплуатация одного жилого дома с количеством этажей не более трёх, общая площадь которого составляет не более 500 кв. м. и площадь застройки под которым составляет не более 0,25 процента от площади земельного участка. Образование земельного участка (земельных участков) из земельного участка, на котором расположен такой жилой дом, в случаях, если это

приводит к уменьшению площади исходного земельного участка, не допускается, за исключением случаев, связанных с изъятием земельного участка для государственных и муниципальных нужд.

СХ.3 Зона, занятая объектами сельскохозяйственного назначения

Основные виды разрешенного использования земельного участка*	Описание вида разрешенного использования земельного участка**	Код (числовое обозначение) вида разрешенного использования земельного участка***	Значение предельных размеров земельных участков и предельных параметров разрешенного строительства, реконструкции объектов капитального строительства			
			Предельные (минимальные и (или) максимальные) размеры земельных участков, кв.м	Предельное количество этажей или предельная высота зданий, строений, сооружений	Минимальные отступы от границ земельных участков в целях определения мест допустимого размещения зданий, строений, сооружений, за пределами которых запрещено строительство зданий, строений, сооружений, м	Максимальный процент застройки в границах земельного участка, определяемый как отношение суммарной площади земельного участка, которая может быть застроена, ко всей площади земельного участка, %
1	2	3	4	5	6	7
Животноводство	Осуществление хозяйственной деятельности, связанной с производством продукции животноводства, в том числе сенокошение, выпас сельскохозяйственных животных, разведение племенных животных, производство и использование племенной продукции (материала), размещение зданий, сооружений, используемых для содержания и разведения сельскохозяйственных животных, производства, хранения и первичной переработки сельскохозяйственной продукции. Содержание данного вида разрешенного использования включает в себя содержание видов	1.7	Минимальная площадь – 600 Максимальная площадь – 50000000	Максимальное количество этажей -3 Максимальная высота строений – 15м.	Минимальный отступ зданий, строений, сооружений от границ земельного участка - 5 м	40

Правила землепользования и застройки муниципального образования Аллакский сельсовет Каменского района Алтайского края (в редакции 2023г.)

	разрешенного использования с кодами с кодами 1.8 - 1.11, 1.15, 1.19, 1.20					
Скотоводство	Осуществление хозяйственной деятельности, в том числе на сельскохозяйственных угодьях, связанной с разведением сельскохозяйственных животных (крупного рогатого скота, овец, коз, лошадей, верблюдов, оленей); сенокошение, выпас сельскохозяйственных животных, производство кормов, размещение зданий, сооружений, используемых для содержания и разведения сельскохозяйственных животных; разведение племенных животных, производство и использование племенной продукции (материала)	1.8	Минимальная площадь – 600 Максимальная площадь – 50000000	Максимальное количество этажей -3 Максимальная высота строений – 15м.	Минимальный отступ зданий, строений, сооружений от границ земельного участка - 5 м	40
Звероводство	Осуществление хозяйственной деятельности, связанной с разведением в неволе ценных пушных зверей; размещение зданий, сооружений, используемых для содержания и разведения животных, производства, хранения и первичной переработки продукции; разведение племенных животных, производство и использование племенной продукции (материала)	1.9	Минимальная площадь – 600 Максимальная площадь – 50000000	Максимальное количество этажей -3 Максимальная высота строений – 15м.	Минимальный отступ зданий, строений, сооружений от границ земельного участка - 5 м	40
Птицеводство	Осуществление хозяйственной деятельности, связанной с разведением домашних пород птиц, в том числе водоплавающих; размещение зданий, сооружений, используемых для содержания и разведения животных, производства, хранения и первичной переработки продукции птицеводства; разведение племенных животных, производство и использование племенной продукции (материала)	1.10	Минимальная площадь – 600 Максимальная площадь – 500000	Максимальное количество этажей -3 Максимальная высота строений – 15м.	Минимальный отступ зданий, строений, сооружений от границ земельного участка - 5 м	40
Свиноводство	Осуществление хозяйственной деятельности, связанной с разведением свиней; размещение зданий, сооружений, используемых для содержания и разведения животных, производства, хранения и первичной переработки продукции; разведение племенных животных, производство и использование племенной продукции (материала)	1.11	Минимальная площадь – 600 Максимальная площадь – 500000	Максимальное количество этажей -3 Максимальная высота строений – 15м.	Минимальный отступ зданий, строений, сооружений от границ земельного участка - 5 м	40
Пчеловодство	Осуществление хозяйственной деятельности, в том числе на сельскохозяйственных угодьях, по разведению, содержанию и использованию пчел и иных полезных насекомых; размещение ульев, иных объектов и оборудования, необходимого для пчеловодства и разведения иных полезных насекомых; размещение сооружений, используемых для хранения и первичной переработки продукции пчеловодства	1.12	не подлежат установлению	Максимальное количество этажей -3 Максимальная высота строений – 15м.	Минимальный отступ зданий, строений, сооружений от границ земельного участка - 3 м	40
Рыбоводство	Осуществление хозяйственной деятельности, связанной с разведением и (или) содержанием, выращиванием объектов рыбоводства (аквакультуры); размещение зданий, сооружений, оборудования, необходимых для осуществления рыбоводства (аквакультуры)	1.13	Минимальная площадь – 600 Максимальная площадь – 5000000	Максимальное количество этажей -3 Максимальная высота строений	Минимальный отступ зданий, строений, сооружений от границ земельного участка - 3 м	40

Правила землепользования и застройки муниципального образования Аллакский сельсовет Каменского района Алтайского края (в редакции 2023г.)

				– 15м.		
Научное обеспечение сельского хозяйства	Осуществление научной и селекционной работы, ведения сельского хозяйства для получения ценных с научной точки зрения образцов растительного и животного мира; размещение коллекций генетических ресурсов растений	1.14	Минимальная площадь – 600 Максимальная площадь – 5000000	Максимальное количество этажей -3 Максимальная высота строений – 15м.	Минимальный отступ зданий, строений, сооружений от границ земельного участка - 5 м	40
Хранение и переработка сельскохозяйственной продукции	Размещение зданий, сооружений, используемых для производства, хранения, первичной и глубокой переработки сельскохозяйственной продукции	1.15	Минимальная площадь – 600 Максимальная площадь – 100000	Максимальная высота строений, количество этажей – ограничивается технологическим и требованиями.	Минимальный отступ зданий, строений, сооружений от границ земельного участка - 5 м	60
Питомники	Выращивание и реализация подроста деревьев и кустарников, используемых в сельском хозяйстве, а также иных сельскохозяйственных культур для получения рассады и семян; размещение сооружений, необходимых для указанных видов сельскохозяйственного производства	1.17	не подлежат установлению	Максимальное количество этажей -3 Максимальная высота строений – 15м.	Минимальный отступ зданий, строений, сооружений от границ земельного участка - 3 м	40
Ведение личного подсобного хозяйства на полевых участках	Производство сельскохозяйственной продукции без права возведения объектов капитального строительства	1.16	Минимальная площадь – 400 Максимальная площадь – 100000	Максимальная высота строений – 15м.	Минимальный отступ строений, сооружений от границ земельного участка -3 м	40
Обеспечение сельскохозяйственного производства	Размещение машинно-транспортных и ремонтных станций, ангаров и гаражей для сельскохозяйственной техники, амбаров, водонапорных башен, трансформаторных станций и иного технического оборудования, используемого для ведения сельского хозяйства	1.18	Минимальная площадь – 400 Максимальная площадь – 500000	Максимальная высота строений, количество этажей – по заданию на проектирование	Минимальный отступ зданий, строений, сооружений от границ земельного участка - 5 м	80
Сенокошение	Кошение трав, сбор и заготовка сена	1.19	не подлежат установлению	Максимальное количество этажей -3 Максимальная высота строений – 15м.	Минимальный отступ зданий, строений, сооружений от границ земельного участка - 3 м	40
Выпас	Выпас сельскохозяйственных животных	1.20	не подлежат	Максимальное	Минимальный отступ	40

сельскохозяйственных животных			установлению	количество этажей -3 Максимальная высота строений – 15м.	зданий, строений, сооружений от границ земельного участка - 3 м	
Приюты для животных	Размещение объектов капитального строительства, предназначенных для оказания ветеринарных услуг в стационаре; размещение объектов капитального строительства, предназначенных для содержания, разведения животных, не являющихся сельскохозяйственными, под надзором человека, оказания услуг по содержанию и лечению бездомных животных; размещение объектов капитального строительства, предназначенных для организации гостиниц для животных	3.10.2	не подлежат установлению	Максимальное количество этажей -3 Максимальная высота строений – 15м.	Минимальный отступ зданий, строений, сооружений от границ земельного участка - 3 м	40
Условно разрешенные виды использования земельного участка*	Описание условно разрешенного вида использования земельного участка**	Код (числовое обозначение) вида условно разрешенного использования земельного участка***	Значение предельных размеров земельных участков и предельных параметров разрешенного строительства, реконструкции объектов капитального строительства			
			Предельные (минимальные и (или) максимальные) размеры земельных участков, кв.м	Предельное количество этажей или предельная высота зданий, строений, сооружений	Минимальные отступы от границ земельных участков в целях определения мест допустимого размещения зданий, строений, сооружений, за пределами которых запрещено строительство зданий, строений, сооружений, м	Максимальный процент застройки в границах земельного участка, определяемый как отношение суммарной площади земельного участка, которая может быть застроена, ко всей площади земельного участка, %
1	2	3	4	5	6	7
Складские площадки	Временное хранение, распределение и перевалка грузов (за исключением хранения стратегических запасов) на открытом	6.9.1	Минимальная площадь –	Максимальное количество	Минимальный отступ зданий, строений,	70

	воздухе		600 Максимальная площадь – 20000	этажей - 4	сооружений от границ земельного участка - 3 м	
Вспомогательные виды разрешенного использования земельного участка*	Описание вспомогательного вида разрешенного использования земельного участка**	Код (числовое обозначение) вспомогательного вида разрешенного использования земельного участка***	Значение предельных размеров земельных участков и предельных параметров разрешенного строительства, реконструкции объектов капитального строительства			
1	2	3	4	5	6	7
			Предельные (минимальные и (или) максимальные) размеры земельных участков, кв.м	Предельное количество этажей или предельная высота зданий, строений, сооружений	Минимальные отступы от границ земельных участков в целях определения мест допустимого размещения зданий, строений, сооружений, за пределами которых запрещено строительство зданий, строений, сооружений, м	Максимальный процент застройки в границах земельного участка, определяемый как отношение суммарной площади земельного участка, которая может быть застроена, ко всей площади земельного участка, %
Земельные участки (территории) общего пользования	Земельные участки общего пользования. Содержание данного вида разрешенного использования включает в себя содержание видов разрешенного использования с кодами 12.0.1 - 12.0.2	12.0	не подлежат установлению	Максимальная высота строений – 15 м.	не подлежат установлению	100
Хранение автотранспорта	Размещение отдельно стоящих и пристроенных гаражей, в том числе подземных, предназначенных для хранения автотранспорта, в том числе с разделением на машино-места, за исключением гаражей, размещение которых предусмотрено содержанием видов разрешенного использования с кодами 2.7.2, 4.9	2.7.1	Минимальная площадь – 18 Максимальная площадь – 600	Максимальная высота строений – 6 м.	Минимальный отступ зданий, строений, сооружений от границ земельного участка - 1 м	80

* в скобках указаны равнозначные наименования видов разрешенного использования;

** содержание видов разрешенного использования допускается без отдельного указания в классификаторе размещение и эксплуатацию линейного объекта (кроме железных дорог общего пользования и автомобильных дорог общего пользования федерального и регионального значения), размещение защитных сооружений (насаждений), информационных и геодезических знаков;

*** текстовое наименование ВРИ и его код (числовое обозначение) являются равнозначными.

Примечание к таблице: Размещение объектов недвижимости, размещение которых предусмотрено основными видами и условно разрешенными видами использования не должно оказывать негативного воздействия и причинять существенного неудобства жителям в прилегающей жилой зоне.

Расстояния между жилыми зданиями, жилыми и общественными, а также производственными зданиями следует принимать на основе расчетов инсоляции и освещенности в соответствии с требованиями, приведенными в разделе 14 СП 42.13330.2011, нормами освещенности, приведенными в СП 52.13330, а также в соответствии с противопожарными требованиями.

Требования к противопожарным расстояниям между зданиями, сооружениями и строениями определяются согласно действующего законодательства.

Статья 24.7. Градостроительные регламенты. Зоны специального назначения.

СН.1. Зона кладбищ и крематориев.

Основные виды разрешенного использования земельного участка*	Описание вида разрешенного использования земельного участка**	Код (числовое обозначение) вида разрешенного использования земельного участка**	Значение предельных размеров земельных участков и предельных параметров разрешенного строительства, реконструкции объектов капитального строительства			
			Предельные (минимальные и (или) максимальные) размеры земельных участков, кв.м	Предельное количество этажей или предельная высота зданий, сооружений	Минимальные отступы от границ земельных участков в целях определения мест допустимого размещения зданий, строений, сооружений, за пределами которых запрещено строительство зданий, строений, сооружений, м	Максимальный процент застройки в границах земельного участка, определяемый как отношение суммарной площади земельного участка, которая может быть

Правила землепользования и застройки муниципального образования Аллакский сельсовет Каменского района Алтайского края (в редакции 2023г.)

1	2	3	4	5	6	7
Ритуальная деятельность	Размещение кладбищ, крематориев и мест захоронения; размещение соответствующих культовых сооружений; осуществление деятельности по производству продукции ритуально-обрядового назначения	12.1	Минимальная площадь – 100 Максимальная площадь – 500000	Максимальная высота строений – 15 м	Минимальный отступ зданий, строений, сооружений от границ земельного участка - 1 м	80
Условно разрешенные виды использования земельного участка*	Описание условно разрешенного вида использования земельного участка**	Код (числовое обозначение) вида условно разрешенного использования земельного участка**	Значение предельных размеров земельных участков и предельных параметров разрешенного строительства, реконструкции объектов капитального строительства			
			Предельные (минимальные и (или) максимальные) размеры земельных участков, кв.м	Предельное количество этажей или предельная высота зданий, строений, сооружений	Минимальные отступы от границ земельных участков в целях определения мест допустимого размещения зданий, строений, сооружений, за пределами которых запрещено строительство зданий, строений, сооружений, м	Максимальный процент застройки в границах земельного участка, определяемый как отношение суммарной площади земельного участка, которая может быть застроена, ко всей площади земельного участка, %
1	2	3	4	5	6	7
Коммунальное обслуживание	Размещение зданий и сооружений в целях обеспечения физических и юридических лиц коммунальными услугами. Содержание данного вида разрешенного использования включает в себя содержание видов разрешенного использования с кодами 3.1.1 - 3.1.2	3.1	не подлежат установлению	не подлежат установлению	не подлежат установлению	не подлежат установлению
Вспомогательные виды разрешенного	Описание вспомогательного вида разрешенного использования земельного участка**	Код (числовое)	Значение предельных размеров земельных участков и предельных параметров разрешенного строительства, реконструкции объектов капитального строительства			

использования земельного участка*		обозначение) вспомогательного вида разрешенного использования земельного участка**	Предельные (минимальные и (или) максимальные) размеры земельных участков, кв.м	Предельное количество этажей или предельная высота зданий, строений, сооружений	Минимальные отступы от границ земельных участков в целях определения мест допустимого размещения зданий, строений, сооружений, за пределами которых запрещено строительство зданий, строений, сооружений, м	Максимальный процент застройки в границах земельного участка, определяемый как отношение суммарной площади земельного участка, которая может быть застроена, ко всей площади земельного участка, %
1	2	3	4	5	6	7
Осуществление религиозных обрядов	Размещение зданий и сооружений, предназначенных для совершения религиозных обрядов и церемоний (в том числе церкви, соборы, храмы, часовни, мечети, молельные дома, синагоги)	3.7.1	Минимальная площадь – 600 Максимальная площадь – 50000	Максимальная высота строений, количество этажей – по заданию на проектирование	Минимальный отступ зданий, строений, сооружений от границ земельного участка - 5 м	80

* в скобках указаны равнозначные наименования видов разрешенного использования;

** содержание видов разрешенного использования допускается без отдельного указания в классификаторе размещение и эксплуатацию линейного объекта (кроме железных дорог общего пользования и автомобильных дорог общего пользования федерального и регионального значения), размещение защитных сооружений (насаждений), информационных и геодезических знаков;

*** текстовое наименование ВРИ и его код (числовое обозначение) являются равнозначными.

Примечание: В границах данной зоны допускается проектирование, размещение, строительство, реконструкция, ввод в эксплуатацию, эксплуатация хозяйственных и иных объектов при условии оборудования таких объектов сооружениями, обеспечивающими охрану водных объектов от загрязнения, засорения и истощения вод в соответствии с водным законодательством и законодательством в области охраны окружающей среды.

СН.2. Зона складирования и захоронения отходов

Зона выделена для обеспечения правовых условий использования участков ТБО, скотомогильников, очистных сооружений. Разрешается размещение зданий, сооружений и коммуникаций, связанных только с эксплуатацией полигона ТБО, биотермической ямы, скотомогильника.

Основные виды разрешенного использования земельного участка*	Описание вида разрешенного использования земельного участка**	Код (числовое обозначение) вида разрешенного использования земельного участка**	Значение предельных размеров земельных участков и предельных параметров разрешенного строительства, реконструкции объектов капитального строительства			
			Предельные (минимальные и (или) максимальные) размеры земельных участков, кв.м	Предельное количество этажей или предельная высота зданий, строений, сооружений	Минимальные отступы от границ земельных участков в целях определения мест допустимого размещения зданий, строений, сооружений, за пределами которых запрещено строительство зданий, строений, сооружений, м	Максимальный процент застройки в границах земельного участка, определяемый как отношение суммарной площади земельного участка, которая может быть застроена, ко всей площади земельного участка, %
1	2	3	4	5	6	7
Специальная деятельность	Размещение, хранение, захоронение, утилизация, накопление, обработка, обезвреживание отходов производства и потребления, медицинских отходов, биологических отходов, радиоактивных отходов, веществ, разрушающих озоновый слой, а также размещение объектов размещения отходов, захоронения, хранения, обезвреживания таких отходов (скотомогильников, мусоросжигательных и мусороперерабатывающих заводов, полигонов по захоронению и сортировке бытового мусора и отходов, мест сбора вещей для их вторичной переработки)	12.2	Минимальная площадь – 100 Максимальная площадь – 500000	Максимальная высота строений – 15 м	Минимальный отступ зданий, строений, сооружений от границ земельного участка - 1 м	80
Складские площадки	Временное хранение, распределение и перевалка грузов (за исключением хранения стратегических запасов) на открытом воздухе	6.9.1	Минимальная площадь – 600 Максимальная площадь – 20000	Максимальное количество этажей - 4	Минимальный отступ зданий, строений, сооружений от границ земельного участка - 3 м	70
Условно разрешенные виды	Описание условно разрешенного вида использования земельного участка**	Код (числовое)	Значение предельных размеров земельных участков и предельных параметров разрешенного строительства, реконструкции объектов капитального строительства			

Правила землепользования и застройки муниципального образования Аллакский сельсовет Каменского района Алтайского края (в редакции 2023г.)

использования земельного участка*		обозначение) вида условно разрешенного использования земельного участка**	Предельные (минимальные и (или) максимальные) размеры земельных участков, кв.м	Предельное количество этажей или предельная высота зданий, строений, сооружений	Минимальные отступы от границ земельных участков в целях определения мест допустимого размещения зданий, строений, сооружений, за пределами которых запрещено строительство зданий, строений, сооружений, м	Максимальный процент застройки в границах земельного участка, определяемый как отношение суммарной площади земельного участка, которая может быть застроена, ко всей площади земельного участка, %
1	2	3	4	5	6	7
Коммунальное обслуживание	Размещение зданий и сооружений в целях обеспечения физических и юридических лиц коммунальными услугами. Содержание данного вида разрешенного использования включает в себя содержание видов разрешенного использования с кодами 3.1.1 - 3.1.2	3.1	не подлежат установлению	не подлежат установлению	не подлежат установлению	не подлежат установлению
Вспомогательные виды разрешенного использования земельного участка*	Описание вспомогательного вида разрешенного использования земельного участка**	Код (числовое обозначение) вспомогательного вида разрешенного использования земельного участка**	Значение предельных размеров земельных участков и предельных параметров разрешенного строительства, реконструкции объектов капитального строительства			
1	2	3	Предельные (минимальные и (или) максимальные) размеры земельных участков, кв.м	Предельное количество этажей или предельная высота зданий, строений, сооружений	Минимальные отступы от границ земельных участков в целях определения мест допустимого размещения зданий, строений, сооружений, за пределами которых запрещено строительство зданий, строений, сооружений, м	Максимальный процент застройки в границах земельного участка, определяемый как отношение суммарной площади земельного участка, которая может быть застроена, ко всей площади земельного участка, %
-	-	-	-	-	-	-

* в скобках указаны равнозначные наименования видов разрешенного использования;

** содержание видов разрешенного использования допускается без отдельного указания в классификаторе размещение и эксплуатацию линейного объекта (кроме железных дорог общего пользования и автомобильных дорог общего пользования федерального и регионального значения), размещение защитных сооружений (насаждений), информационных и геодезических знаков;

*** текстовое наименование ВРИ и его код (числовое обозначение) являются равнозначными.

Глава 11. Градостроительные регламенты в части ограничений использования земельных участков и объектов капитального строительства Аллакский сельсовет

Статья 25. Описание ограничений использования земельных участков и объектов капитального строительства, расположенных в зонах с особыми условиями использования территорий.

1. Использование земельных участков и объектов капитального строительства, расположенных в пределах зон, обозначенных на картах статей 21 настоящих Правил, определяется:

– градостроительными регламентами, определенными статьей 24 настоящих Правил применительно к соответствующим территориальным зонам, обозначенным на картах, с учетом ограничений, определенных настоящей статьей.

– ограничениями, установленными законами, иными нормативными правовыми актами применительно к санитарно–защитным зонам, водоохранным зонам, иным зонам ограничений.

2. Земельные участки и объекты недвижимости, которые расположены в пределах зон, обозначенных на картах статей 21 настоящих Правил, чьи характеристики не соответствуют ограничениям, установленным законами, иными нормативными правовыми актами применительно к санитарно–защитным зонам, водоохранным зонам, иным зонам ограничений, являются не соответствующими настоящим Правилам.

Дальнейшее использование и строительные изменения указанных объектов определяются статьей 6 настоящих Правил.

3. Ограничения использования земельных участков и объектов капитального строительства, расположенных в санитарно-защитных зонах, водоохранных зонах, иных зонах установлены следующими нормативными правовыми актами:

- Водный кодекс Российской Федерации от 03.06.2006;
- Земельный кодекс Российской Федерации от 25.10.2001;
- Федеральный закон от 10.01.2002 № 7–ФЗ «Об охране окружающей среды»;
- Федеральный закон от 30.03.99 № 52–ФЗ «О санитарно–эпидемиологическом благополучии населения»;
- Федеральный закон от 04.05.99 № 96–ФЗ «Об охране атмосферного воздуха»;
- Федеральный закон от 14 марта 1995 года № 33–ФЗ «Об особо охраняемых природных территориях»;
- Санитарно–эпидемиологические правила и нормативы (СанПиН) 2.2.1/2.1.1.1200–03 «Санитарно-защитные зоны и санитарная классификация предприятий, сооружений и иных объектов»;
- Закон Алтайского края от 18 декабря 1996 г. N 60–ЗС "Об особо охраняемых природных территориях Алтайского края" (принят Законодательным Собранием Алтайского края 18 декабря 1996 г.);
- Федеральный закон от 27 февраля 2003 года «Об объектах культурного наследия (памятниках истории и культуры) народов Российской Федерации»;
- Санитарные правила и нормы СанПиН 2.1.4.1110–02 Зоны санитарной охраны источников водоснабжения и водопроводов питьевого назначения;
- Постановление Правительства РФ от 24.02.2009 N 160 "О порядке установления охранных зон объектов электросетевого хозяйства и особых условий

использования земельных участков, расположенных в границах таких зон" (вместе с "Правилами установления охранных зон объектов электросетевого хозяйства и особых условий использования земельных участков, расположенных в границах таких зон");

– Постановление Правительства РФ от 20.11.2000 N 878 "Об утверждении Правил охраны газораспределительных сетей".

4. Для земельных участков и объектов капитального строительства, расположенных в санитарно-защитных зонах производственных и транспортных предприятий, объектов коммунальной и инженерно–транспортной инфраструктуры, коммунально-складских объектов, очистных сооружений, иных объектов, устанавливаются:

– виды запрещенного использования – в соответствии с СанПиН 2.2.1/2.1.1.1200–03 «Санитарно-защитные зоны и санитарная классификация предприятий, сооружений и иных объектов»;

– условно разрешенные виды использования, которые могут быть разрешены по специальному согласованию с территориальными органами санитарно–эпидемиологического и экологического контроля на основе СанПиН 2.2.1/2.1.1.1200–03 «Санитарно-защитные зоны и санитарная классификация предприятий, сооружений и иных объектов» с использованием процедур публичных слушаний, определенных Главой 5 настоящих Правил.

Виды объектов, запрещенных к размещению на земельных участках, расположенных в границах санитарно-защитных зон:

- объекты для проживания людей;
- коллективные или индивидуальные дачные и садово-огородные участки;
- предприятия по производству лекарственных веществ, лекарственных средств и (или) лекарственных форм;
- склады сырья и полупродуктов для фармацевтических предприятий в границах санитарно-защитных зон и на территории предприятий других отраслей промышленности, а также в зоне влияния их выбросов при концентрациях выше 0,1 ПДК для атмосферного воздуха;
- предприятия пищевых отраслей промышленности;
- оптовые склады продовольственного сырья и пищевых продуктов;
- комплексы водопроводных сооружений для подготовки и хранения питьевой воды;
- спортивные сооружения;
- парки;
- образовательные и детские учреждения;
- лечебно–профилактические и оздоровительные учреждения общего пользования.

Условно разрешенные виды использования земельных участков для объектов, которые могут быть разрешены по специальному согласованию с территориальными органами санитарно–эпидемиологического и экологического контроля с использованием процедур публичных слушаний:

- озеленение территории;
- малые формы и элементы благоустройства;
- сельхозугодья для выращивания технических культур, не используемых для производства продуктов питания;
- предприятия, их отдельные здания и сооружения с производствами меньшего класса вредности, чем основное производство;
- пожарные депо;
- бани;

- прачечные;
- объекты торговли и общественного питания;
- мотели;
- гаражи, площадки и сооружения для хранения общественного и индивидуального транспорта;
- автозаправочные станции;
- связанные с обслуживанием данного предприятия здания управления, конструкторские бюро, учебные заведения, поликлиники, научно-исследовательские лаборатории, спортивно-оздоровительные сооружения для работников предприятия, общественные здания административного назначения;
- нежилые помещения для дежурного аварийного персонала и охраны предприятий, помещения для пребывания работающих по вахтовому методу;
- электроподстанции;
- водозаборные скважины для технического водоснабжения;
- водоохлаждающие сооружения для подготовки технической воды;
- канализационные насосные станции;
- сооружения оборотного водоснабжения;
- питомники растений для озеленения промплощадки, предприятий и санитарно-защитной зоны.

Статья 25.1. Описание ограничений использования земельных участков и объектов капитального строительства, расположенных в охранных зонах водозаборных и иных технических сооружений.

Охранными зонами водозаборных и иных технических сооружений определяются следующие виды запрещенного использования земельных участков и объектов капитального строительства и виды действий в пределах таких зон, а также в пределах территориальных зон – зон водозаборных, иных технических сооружений:

- проведение авиационно-химических работ;
- применение химических средств борьбы с вредителями, болезнями растений и сорняками;
- размещение складов ядохимикатов, минеральных удобрений и горюче-смазочных материалов, площадок для заправки аппаратуры ядохимикатами, животноводческих комплексов, мест складирования и захоронения промышленных, бытовых и сельскохозяйственных отходов, кладбищ и скотомогильников, накопителей сточных вод;
- складирование навоза и мусора;
- заправка топливом, мойка и ремонт автомобилей, тракторов и других машин и механизмов;
- размещение стоянок транспортных средств,
- проведение рубок лесных насаждений.

Статья 25.2. Описание ограничений использования земельных участков и объектов капитального строительства, расположенных в охранных зонах объектов электроснабжения.

1. В охранных зонах запрещается осуществлять любые действия, которые могут нарушить безопасную работу объектов электросетевого хозяйства, в том числе привести к их повреждению или уничтожению, и (или) повлечь причинение вреда жизни, здоровью граждан и имуществу физических или юридических лиц, а также повлечь нанесение экологического ущерба и возникновение пожаров, в том числе:

а) набрасывать на провода и опоры воздушных линий электропередачи посторонние предметы, а также подниматься на опоры воздушных линий электропередачи;

б) размещать любые объекты и предметы (материалы) в пределах, созданных в соответствии с требованиями нормативно-технических документов проходов и подъездов для доступа к объектам электросетевого хозяйства, а также проводить любые работы и возводить сооружения, которые могут препятствовать доступу к объектам электросетевого хозяйства, без создания необходимых для такого доступа проходов и подъездов;

в) находиться в пределах огороженной территории и помещениях распределительных устройств и подстанций, открывать двери и люки распределительных устройств и подстанций, производить переключения и подключения в электрических сетях (указанное требование не распространяется на работников, занятых выполнением разрешенных в установленном порядке работ), разводить огонь в пределах охранных зон вводных и распределительных устройств, подстанций, воздушных линий электропередачи, а также в охранных зонах кабельных линий электропередачи;

г) размещать свалки;

д) производить работы ударными механизмами, сбрасывать тяжести массой свыше 5 тонн, производить сброс и слив едких и коррозионных веществ и горюче-смазочных материалов (в охранных зонах подземных кабельных линий электропередачи).

2. В охранных зонах, установленных для объектов электросетевого хозяйства напряжением свыше 1000 вольт, помимо вышеописанных действий, запрещается:

а) складировать или размещать хранилища любых, в том числе горюче-смазочных, материалов;

б) размещать детские и спортивные площадки, стадионы, рынки, торговые точки, полевые станы, загоны для скота, гаражи и стоянки всех видов машин и механизмов, проводить любые мероприятия, связанные с большим скоплением людей, не занятых выполнением разрешенных в установленном порядке работ (в охранных зонах воздушных линий электропередачи);

в) использовать (запускать) любые летательные аппараты, в том числе воздушных змеев, спортивные модели летательных аппаратов (в охранных зонах воздушных линий электропередачи);

В пределах охранных зон без письменного решения о согласовании сетевых организаций юридическим и физическим лицам запрещаются:

а) строительство, капитальный ремонт, реконструкция или снос зданий и сооружений;

б) горные, взрывные, мелиоративные работы, в том числе связанные с временным затоплением земель;

в) посадка и вырубка деревьев и кустарников;

г) дноуглубительные, землечерпальные и погрузочно-разгрузочные работы, добыча рыбы, других водных животных и растений придонными орудиями лова, устройство

водопоев, колка и заготовка льда (в охранных зонах подводных кабельных линий электропередачи);

д) проезд машин и механизмов, имеющих общую высоту с грузом или без груза от поверхности дороги более 4,5 метра (в охранных зонах воздушных линий электропередачи);

е) земляные работы на глубине более 0,3 метра (на вспахиваемых землях на глубине более 0,45 метра), а также планировка грунта (в охранных зонах подземных кабельных линий электропередачи);

ж) полив сельскохозяйственных культур в случае, если высота струи воды может составить свыше 3 метров (в охранных зонах воздушных линий электропередачи);

з) полевые сельскохозяйственные работы с применением сельскохозяйственных машин и оборудования высотой более 4 метров (в охранных зонах воздушных линий электропередачи) или полевые сельскохозяйственные работы, связанные с вспашкой земли (в охранных зонах кабельных линий электропередачи).

3. В охранных зонах, установленных для объектов электросетевого хозяйства напряжением до 1000 вольт, помимо действий, предусмотренных п.2, настоящей статьи, без письменного решения о согласовании сетевых организаций запрещается:

а) размещать детские и спортивные площадки, стадионы, рынки, торговые точки, полевые станы, загоны для скота, гаражи и стоянки всех видов машин и механизмов, садовые, огородные и дачные земельные участки, объекты садоводческих, огороднических или дачных некоммерческих объединений, объекты жилищного строительства, в том числе индивидуального (в охранных зонах воздушных линий электропередачи);

б) складировать или размещать хранилища любых, в том числе горюче-смазочных, материалов;

в) устраивать причалы для стоянки судов, барж и плавучих кранов, бросать якоря с судов и осуществлять их проход с отданными якорями, цепями, лотами, волокушами и тралами (в охранных зонах подводных кабельных линий электропередачи).

Статья 25.3. Ограничения использования земельных участков и объектов капитального строительства, расположенных в охранных зонах объектов газоснабжения.

На земельные участки, входящие в охранные зоны газораспределительных сетей, в целях предупреждения их повреждения или нарушения условий их нормальной эксплуатации налагаются ограничения (обременения), которыми запрещается:

а) строить объекты жилищно-гражданского и производственного назначения;

б) сносить и реконструировать мосты, коллекторы, автомобильные и железные дороги с расположенными на них газораспределительными сетями без предварительного выноса этих газопроводов по согласованию с эксплуатационными организациями;

в) разрушать берегоукрепительные сооружения, водопропускные устройства, земляные и иные сооружения, предохраняющие газораспределительные сети от разрушений;

г) перемещать, повреждать, засыпать и уничтожать опознавательные знаки, контрольно – измерительные пункты и другие устройства газораспределительных сетей;

д) устраивать свалки и склады, разливать растворы кислот, солей, щелочей и других химически активных веществ;

е) огораживать и перегораживать охранные зоны, препятствовать доступу персонала эксплуатационных организаций к газораспределительным сетям, проведению обслуживания и устранению повреждений газораспределительных сетей;

ж) разводить огонь и размещать источники огня;

з) рыть погребя, копать и обрабатывать почву сельскохозяйственными и мелиоративными орудиями и механизмами на глубину более 0,3 метра;

и) открывать калитки и двери газорегуляторных пунктов, станций катодной и дренажной защиты, люки подземных колодцев, включать или отключать электроснабжение средств связи, освещения и систем телемеханики;

к) набрасывать, приставлять и привязывать к опорам и надземным газопроводам, ограждениям и зданиям газораспределительных сетей посторонние предметы, лестницы, влезать на них;

л) самовольно подключаться к газораспределительным сетям.

Лесохозяйственные, сельскохозяйственные и другие работы, не подпадающие под ограничения, указанные выше, и не связанные с нарушением земельного горизонта и обработкой почвы на глубину более 0,3 метра, производятся собственниками, владельцами или пользователями земельных участков в охранной зоне газораспределительной сети при условии предварительного письменного уведомления эксплуатационной организации не менее чем за 3 рабочих дня до начала работ.

Хозяйственная деятельность в охранных зонах газораспределительных сетей, не предусмотренная ограничениями, описанными выше, при которой производится нарушение поверхности земельного участка и обработка почвы на глубину более 0,3 метра, осуществляется на основании письменного разрешения эксплуатационной организации газораспределительных сетей.

Статья 26. Требования, которые должны выполняться при выполнении проектов планировки с целью защиты от шума.

Планировку и застройку территории необходимо осуществлять с учетом СП 51.13330.2011 «Защита от шума» Актуализированная редакция СНиП 23-03-2003. Предварительно до предоставления и освоения земельных участков для строительства должен быть произведен акустический расчет. Акустический расчет должен производиться в следующей последовательности:

- выявление источников шума и определение их шумовых характеристик;
- выбор точек в помещениях и на территориях, для которых необходимо провести расчет (расчетных точек);
- определение путей распространения шума от его источника (источников) до расчетных точек и потерь звуковой энергии по каждому из путей (снижение за счет расстояния, экранирования, звукоизоляции ограждающих конструкций, звукопоглощения и др.);
- определение ожидаемых уровней шума в расчетных точках;
- определение требуемого снижения уровней шума на основе сопоставления ожидаемых уровней шума с допустимыми уровнями шума;
- разработка мероприятий по обеспечению требуемого снижения уровней шума;
- проверочный расчет достаточности выбранных шумозащитных мероприятий для обеспечения защиты объекта или территории от шума.

Предельно допустимые и допустимые уровни звукового давления, дБ (эквивалентные уровни звукового давления, дБ), допустимые эквивалентные и максимальные уровни звука на рабочих местах в производственных и вспомогательных зданиях, на площадках промышленных предприятий, в помещениях жилых и общественных зданий и на территориях жилой застройки следует принимать по таблице 1. СП 51.13330.2011 «ЗАЩИТА ОТ ШУМА».

Планировку и застройку территорий городских и сельских поселений следует осуществлять с учетом обеспечения допустимых уровней шума в помещениях жилых и общественных зданий и на территории с нормируемыми уровнями шума.

Защита от транспортного шума жилых, общественных зданий и территорий с нормируемыми уровнями шума должна осуществляться с помощью:

- применения рациональных планировочных приемов, предусматривающих зонирование территорий городских и сельских поселений; рациональную трассировку улично-дорожной сети; размещение специальных шумозащитных зданий вдоль транспортных магистралей; применение различных композиционных приемов группировки шумозащитных и обычных зданий;
- организационных мероприятий, направленных на ограничение движения грузового транспорта через жилые районы и на снижение скорости движения транспортных средств при проезде через жилые, рекреационные и лечебные территории;
- конструктивных мер, предусматривающих строительство придорожных экранов, установку шумозащитных окон в зданиях, расположенных в зоне неблагоприятного шумового воздействия.

На стадии разработки проекта планировки жилого района, микрорайона, квартала для защиты от шума следует принимать следующие меры:

- при размещении жилой застройки вдоль магистральной автомобильной или железной дороги на расстоянии, не обеспечивающем необходимое снижение шума, использование шумозащитных экранов в виде естественных или искусственных элементов рельефа местности (откосов выемок, насыпей), в виде искусственных сооружений (вертикальные или наклонные стенки, галереи и т.п.), а также применение экранов комбинированного типа (например, насыпь + стенка). Следует учитывать, что подобные экраны дают достаточный эффект только при малоэтажной застройке (не более трех этажей);
- для жилых районов, микрорайонов, кварталов в городской застройке наиболее эффективным является размещение в первом эшелоне застройки магистральных улиц шумозащитных зданий в качестве экранов, защищающих от транспортного шума внутриквартальное пространство.

Статья 27. Территории, на которые действие градостроительного регламента не распространяется.

Действие градостроительного регламента не распространяется на земельные участки:

- в границах территорий памятников и ансамблей, включенных в единый государственный реестр объектов культурного наследия (памятников истории и культуры) народов Российской Федерации, а также в границах территорий памятников или ансамблей, которые являются вновь выявленными объектами культурного наследия и решения о режиме содержания, параметрах реставрации, консервации, воссоздания, ремонта и приспособлении которых принимаются в порядке, установленном законодательством Российской Федерации об охране объектов культурного наследия;

В настоящее время границы территорий объектов культурного наследия и границы зон охраны объектов культурного наследия не определены и должны быть установлены органами государственной власти субъектов Российской Федерации и органами местного самоуправления в соответствии с федеральными законами, законами субъекта Российской Федерации и нормативными правовыми актами органов местного самоуправления. До определения границ земель объектов культурного наследия и разработки проектов зон охраны объектов культурного наследия с установлением соответствующих зон охраны, режимами использования земель и градостроительными регламентами в границах данных зон, все виды проектных, землеустроительных, земляных, строительных, мелиоративных, хозяйственных и иных работ на землях, примыкающих к объектам культурного наследия, градостроительная документация по

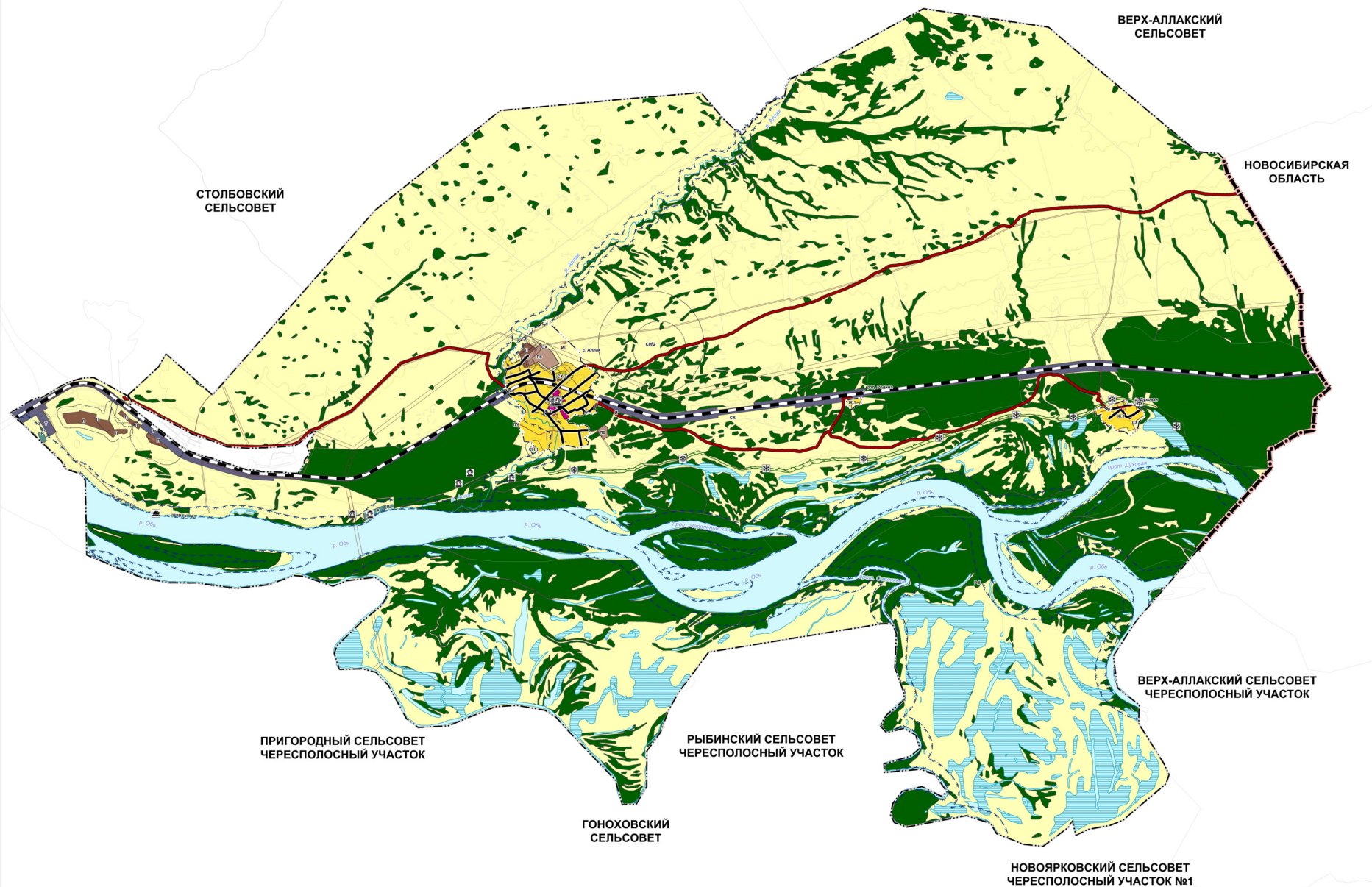
размещению объектов капитального строительства, подлежат согласованию с государственным органом охраны объектов культурного наследия Алтайского края.

- в границах территорий общего пользования;
- предназначенные для размещения линейных объектов и (или) занятые линейными объектами;
- предоставленные для добычи полезных ископаемых.

Статья 28. Территории, для которых градостроительные регламенты не устанавливаются.

Градостроительные регламенты не устанавливаются для земель лесного фонда, земель, покрытых поверхностными водами, земель запаса, земель особо охраняемых природных территорий (за исключением земель лечебно-оздоровительных местностей и курортов), сельскохозяйственных угодий в составе земель сельскохозяйственного назначения, земельных участков, расположенных в границах особых экономических зон и территорий опережающего социально-экономического развития.

**Внесение изменений в правила землепользования и застройки муниципального образования Аллакский сельсовет Каменского района Алтайского края
Карта градостроительного зонирования**

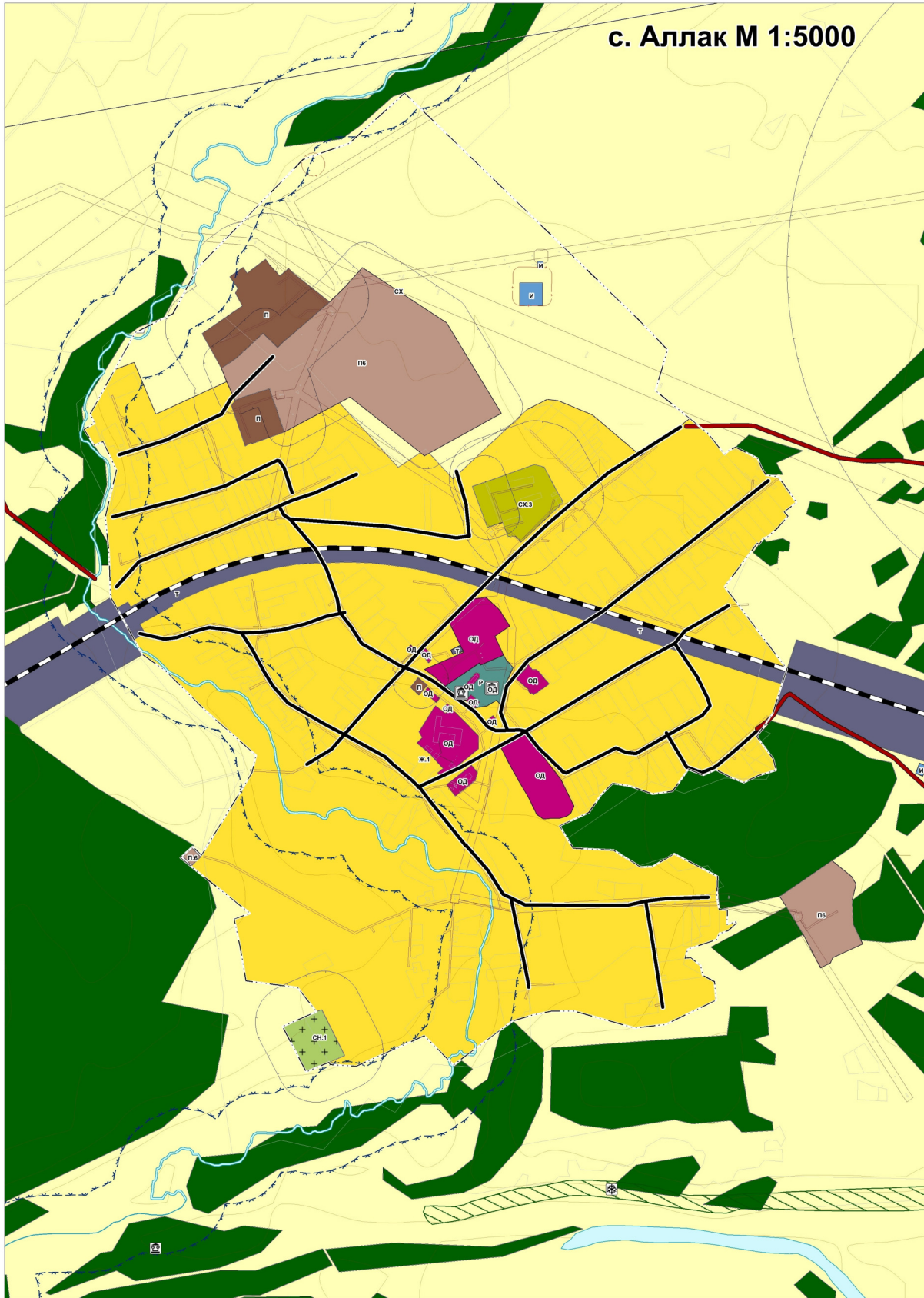


Условные обозначения:

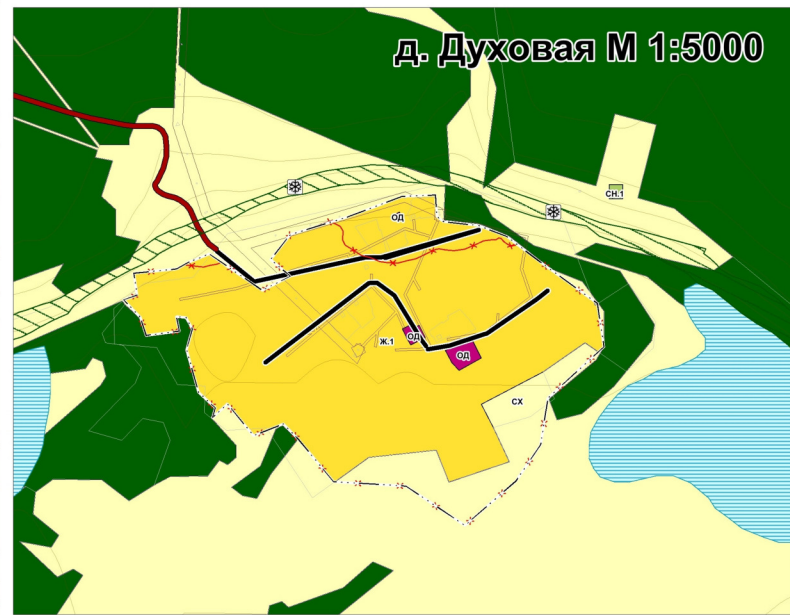
	Граница единицы административно-территориального деления Российской Федерации (Адм.Гориз.)
	Граница субъекта Российской Федерации
	Граница муниципального района
	Граница сельского поселения
	Граница населенного пункта
Земли по категориям (LandUse)	
	Земли лесного фонда
Леса (Forest)	
	Леса защитные
Объекты культурного наследия (Heritage)	
	Памятник
Поверхностные водные объекты (Hydro)	
	Водоток (река, ручей, канал, озеро)
	Водоем (озеро, пруд, обводненный карьер, водохранилище)
	Болото
Улично-дорожная сеть сельского населенного пункта (StreetV)	
	Улицы в жилой застройке
Железнодорожные пути (Railway/Line)	
	Железнодорожный путь общего пользования
Автомобильные дороги (Road)	
	Автомобильные дороги регионального или межмуниципального значения
Территориальные зоны	
Жилые зоны	
	Зона застройки индивидуальными жилыми домами
Общественно-деловые зоны	
	Общественно-деловые зоны
Рекреационные зоны	
	Зона рекреационного назначения
	Зона лесов (земли лесного фонда)
Зоны сельскохозяйственного использования	
	Зона сельскохозяйственного использования
	Зона, занятая объектами сельскохозяйственного назначения
Производственные зоны	
	Производственная зона
	Коммунально-складская зона
	Зона инженерной инфраструктуры
	Зона транспортной инфраструктуры
Зоны специального назначения	
	Зона кладбищ и крематория
	Зоны специального назначения
Охранная зона инженерных коммуникаций (EngProtectionZone)	
	Охранная зона объектов электросетевого хозяйства
	Охранная зона линий и сооружений связи
Санитарно-защитная зона (SanitaryProtectionZone)	
	Санитарно-защитная зона предприятий, сооружений и иных объектов
Зоны санитарной охраны источников питьевого и хозяйственно-бытового водоснабжения и водопроводов питьевого назначения (DrinkWaterProtectionZone)	
	Первый пояс: зоны санитарной охраны источника водоснабжения
Территории, подверженные риску возникновения чрезвычайных ситуаций природного характера (NaturalRiskZone)	
	Территории, подверженные риску возникновения чрезвычайных ситуаций природного характера
Зоны затопления и подтопления (FloodArea)	
	Зона затопления
Водоохраняемые зоны (WaterProtectionZone)	
	Водоохраняемая зона

**Внесение изменений в правила землепользования и застройки муниципального образования Аллакский сельсовет
Каменского района Алтайского края
Карта градостроительного зонирования**

с. Аллак М 1:5000



д. Духовая М 1:5000



разъезд Родина М 1:5000



Условные обозначения:

Территориальные зоны	
Жилые зоны	
	— Зона застройки индивидуальными жилыми домами
Общественно-деловые зоны	
	— Общественно-деловые зоны
Рекреационные зоны	
	— Зона рекреационного назначения
	— Зона лесов (земли лесного фонда)
Зоны сельскохозяйственного использования	
	— Зона сельскохозяйственного использования
	— Зона, занятая объектами сельскохозяйственного назначения
Производственные зоны	
	— Производственная зона
	— Коммунально-складская зона
	— Зона инженерной инфраструктуры
	— Зона транспортной инфраструктуры
Зоны специального назначения	
	— Зона кладбищ и крематориев
	— Зоны специального назначения
Охранная зона инженерных коммуникаций (EngProtectionZone)	
	— Охранная зона объектов электросетевого хозяйства
	— Охранная зона линий и сооружений связи
Санитарно-защитная зона (SanitaryProtectionZone)	
	— Санитарно-защитная зона предприятий, сооружений и иных объектов
Зоны санитарной охраны источников питьевого и хозяйственно-бытового водоснабжения и водопроводов питьевого назначения (DrinkWaterProtectionZone)	
	— Первый пояс зоны санитарной охраны источника водоснабжения
Территории, подверженные риску возникновения чрезвычайных ситуаций природного характера (NaturalRiskZone)	
	— Территории, подверженные риску возникновения чрезвычайных ситуаций природного характера
Зоны затопления и подтопления (FloodArea)	
	— Зона затопления
Водоохраняемые зоны (WaterProtectionZone)	
	— Водоохраняемая зона

Границы единиц административно-территориального деления Российской Федерации (AdmBorder)	
	— Граница субъекта Российской Федерации
	— Граница муниципального района
	— Граница сельского поселения
	— Граница населенного пункта
Земли по категориям (LandUse)	
	— Земли лесного фонда
Леса (Forest)	
	— Леса защитные
Объекты культурного наследия (Heritage)	
	— Памятник
Поверхностные водные объекты (Hydro)	
	— Водоток (река, ручей, канал, озеро)
	— Водоем (озеро, пруд, обводненный карьер, водохранилище)
	— Болото
Улично-дорожная сеть сельского населенного пункта (StreetV)	
	— Улицы в жилой застройке
Железнодорожные пути (RailwayLine)	
	— Железнодорожный путь общего пользования
Автомобильные дороги (Road)	
	— Автомобильные дороги регионального или межмуниципального значения