

УСЛОВНЫЕ ОБОЗНАЧЕНИЯ:				
Средств измерения	Пиктограммы	Реконстр.	НАИМЕНОВАНИЕ	Значение объекта
			ОБЪЕКТЫ КАПИТАЛЬНОГО СТРОИТЕЛЬСТВА	
			Кладбище	
			Предприятия по разведению молочного крупного рогатого скота, производство сырого молока	Местный
			Предприятия добывающей промышленности (кроме угледобывающей промышленности)	Местный
			Предприятия по обработке древесины, производству изделий из дерева	Местный
			Объект по обработке, утилизации, обезвреживанию отходов*	Местный
			Объекты транспортной инфраструктуры	
			мостовые сооружения	Местный
			автомобильные дороги регионального или межмуниципального значения*	Региональный
			автомобильные дороги местного значения	Местный
			Объекты трубопроводного транспорта и инженерной инфраструктуры	
			Объекты электроснабжения	
			электрическая подстанция 35 кВ	Местный
			трансформаторная подстанция (ТП)	Местный
			линии электропередачи 35 кВ	Местный
			линии электропередачи 10 кВ	Местный
			Объекты теплоснабжения	
			источник тепловой энергии	Местный
			индивидуальный тепловой пункт (ИТП)	Местный
			Объекты водоснабжения	
			водонапорная башня	Местный
			водозабор	Местный
			Объекты связи	
			автоматическая телефонная станция	Местный
			базовая станция	Местный
			объект почтовой связи	Федеральный
			линия связи	Местный
			ОБЪЕКТЫ КУЛЬТУРНОГО НАСЛЕДИЯ	
			Памятник	Федеральный
			Памятник	Региональный
			МЕСТОРОЖДЕНИЯ И ПРОЯВЛЕНИЯ ПОЛЕЗНЫХ ИСКОПАЕМЫХ	
			Месторождения неметаллических полезных ископаемых	
			Месторождения подземных вод	

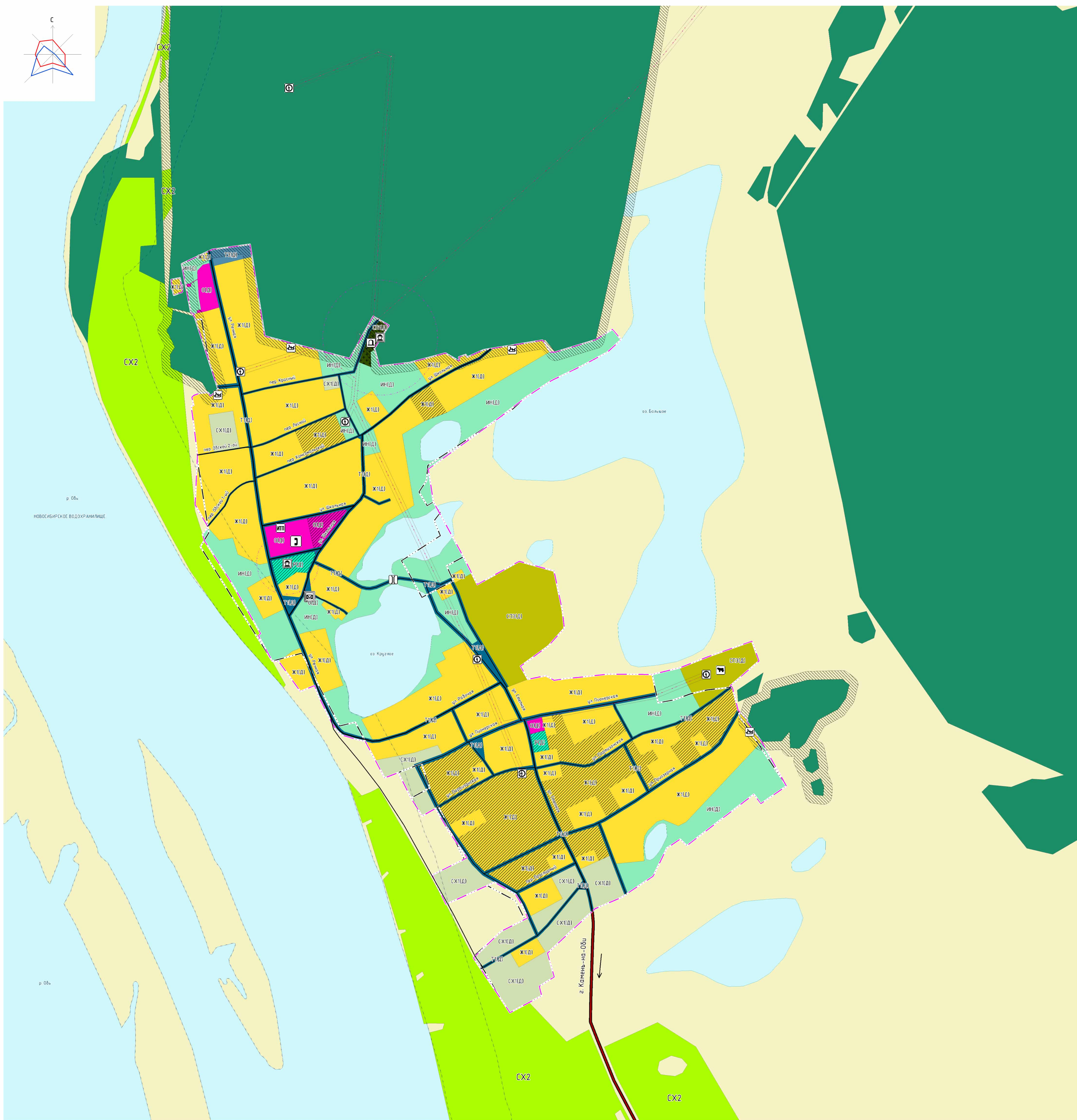
*Планируемые объекты системы обращения с отходами производства и потребления нанесены схематично в соответствии с "Территориальной схемой обращения с отходами Алтайского края" и с учетом санитарных требований. Планируемая автомобильная дорога местного значения нанесена схематично и прервана штриховыми линиями при проектировании.

[illegible]

Карта градостроительного развития территории. Карта зон с особыми условиями использования территории села Столбово М 1:5000.

[illegible]

Карта градостроительного развития территории. Карта зон с особыми условиями использования территории села Дресвянка М 1:5000

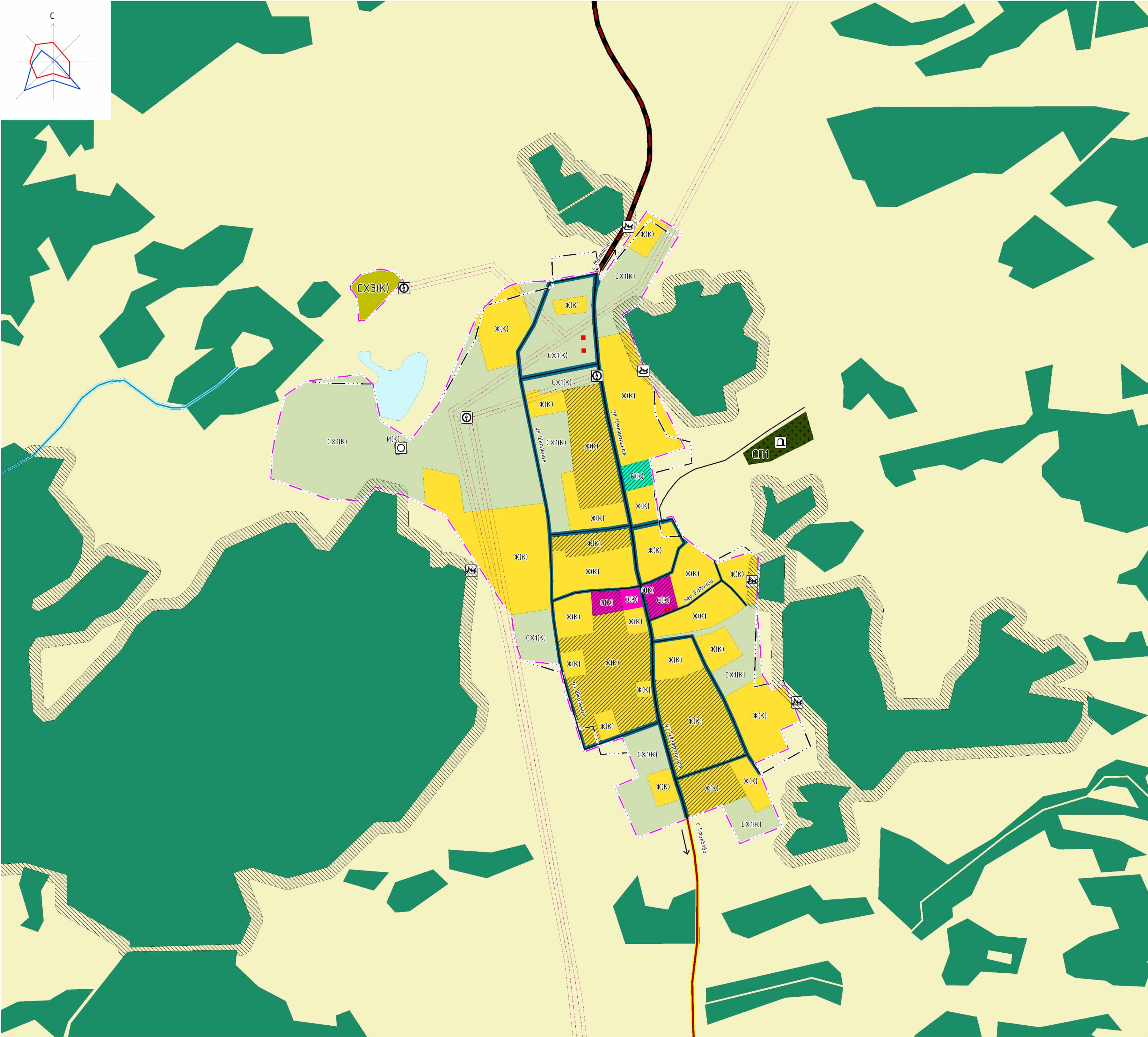


УСЛОВНЫЕ ОБОЗНАЧЕНИЯ:				
Существующие	Планируемые	Реконстр.	НАИМЕНОВАНИЕ	Значение объекта
			ГРАНИЦЫ	
			граница населенного пункта	
			ФУНКЦИОНАЛЬНЫЕ ЗОНЫ	
			Зона индивидуальной жилой застройки и ведения личного подсобного хозяйства	
			Общественно-деловая зона	
			Зона улично-дорожной сети	
			Зона обслуживания автомобильного транспорта	
			Зона садоводческих или огороднических некоммерческих товариществ	
			Производственная зона сельскохозяйственных предприятий	
			Зона озелененных территорий общего пользования (лесопарки, парки, сады, скверы, бульвары, городские леса)	
			Зона кладбищ	
			Иные зоны	
			ТЕРРИТОРИИ, ДЛЯ КОТОРЫХ ГРАДОСТРОИТЕЛЬНЫЙ РЕГЛАМЕНТ НЕ УСТАНОВЛИВАЕТСЯ	
			Зона лесов	
			Зона акваторий	
			Зона сельскохозяйственных угодий в составе земель сельскохозяйственного назначения	
			ЗОНЫ С ОСОБЫМИ УСЛОВИЯМИ ИСПОЛЬЗОВАНИЯ ТЕРРИТОРИИ*	
			Охранная зона	
			Защитная зона объекта культурного наследия	
			Водоохранная зона	
			Прибрежная защитная полоса	
			ОБЪЕКТЫ КАПИТАЛЬНОГО СТРОИТЕЛЬСТВА	
			Предприятие по разведению молочного крупного рогатого скота, производство сырого молока	Местный
			Кладбище	Местный
			Объекты транспортной инфраструктуры	
			автомобильные дороги регионального или межмуниципального значения	Региональный
			главная улица	Местный
			улица в жилой застройке	Местный
			мостовое сооружение	Местный
			Объекты трубопроводного транспорта и инженерной инфраструктуры	
			Объекты электроснабжения	Местный
			трансформаторная подстанция (ТП)	Местный
			линии электропередачи 10 кВ	Местный
			Объекты теплоснабжения	Местный
			индивидуальный тепловой пункт (ИТП)	Местный
			Объекты связи	
			автоматическая телефонная станция	Местный
			объект почтовой связи	Федеральный
			ОБЪЕКТЫ КУЛЬТУРНОГО НАСЛЕДИЯ	
			Памятник	Региональный
			ГРАНИЦЫ ТЕРРИТОРИЙ ОБЪЕКТОВ КУЛЬТУРНОГО НАСЛЕДИЯ	
			Границы территорий объектов культурного наследия	
			ТЕРРИТОРИИ, ПОДВЕРЖЕННЫЕ РИСКУ ВОЗНИКНОВЕНИЯ ЧРЕЗВЫЧАЙНЫХ СИТУАЦИЙ ТЕХНОГЕННОГО ХАРАКТЕРА	
			Территории, подверженные риску возникновения чрезвычайных ситуаций техногенного характера	

[illegible]

Правила землепользования и застройки муниципального образования Столбовский сельсовет Каменского района Алтайского края

Карта градостроительного развития территории. Карта зон с особыми условиями использования территории села Ключи М 1:5000



УСЛОВНЫЕ ОБОЗНАЧЕНИЯ:

Существующие	Планируемые	Реконстр.	НАИМЕНОВАНИЕ	Значение объекта
			ГРАНИЦЫ	
			граница населенного пункта	
			ТЕРРИТОРИАЛЬНЫЕ ЗОНЫ	
			Зона индивидуальной жилой застройки и ведения личного подсобного хозяйства	
			Общественно-деловая зона	
			Зона улично-дорожной сети	
			Зона инженерной инфраструктуры	
			Зона сельскохозяйственных угодий	
			Производственная зона сельскохозяйственных предприятий	
			Зона озелененных территорий общего пользования (лесопарки, парки, сады, скверы, бульвары, городские леса)	
			Зона кладбищ	
			ТЕРРИТОРИИ, ДЛЯ КОТОРЫХ ГРАДОСТРОИТЕЛЬНЫЙ РЕГЛАМЕНТ НЕ УСТАНОВЛИВАЕТСЯ	
			Зона лесов	
			Зона акваторий	
			Зона сельскохозяйственных угодий в составе земель сельскохозяйственного назначения	
			ЗОНЫ С ОСОБЫМИ УСЛОВИЯМИ ИСПОЛЬЗОВАНИЯ ТЕРРИТОРИИ*	
			Охранный зона	
			ОБЪЕКТЫ КАПИТАЛЬНОГО СТРОИТЕЛЬСТВА	
			Кладбище	Местный
			Объекты транспортной инфраструктуры	
			автомобильные дороги регионального или межмуниципального значения	Региональный
			главная улица	Местный
			улица в жилой застройке	Местный
			Объекты трубопроводного транспорта и инженерной инфраструктуры	
			Объекты электроснабжения	
			трансформаторная подстанция (ТП)	Местный
			линии электропередачи 10 кВ	Местный
			Объекты водоснабжения	
			водонапорная башня	Местный
			ТЕРРИТОРИИ, ПОДВЕРЖЕННЫЕ РИСКУ ВОЗНИКНОВЕНИЯ ЧРЕЗВЫЧАЙНЫХ СИТУАЦИЙ ТЕХНОГЕННОГО ХАРАКТЕРА	
			Территории, подверженные риску возникновения чрезвычайных ситуаций техногенного характера	

*Границы зон с особыми условиями использования территории, отраженные на карте градостроительного зонирования, установлены и учтены в ЕГРН.

- Водоем (озеро, пруд, обводненный карьер, водохранилище)
- Природный выход подземных вод (родник, гейзер)

							МК № 479 ПЗЗ-2022 г.
							Правила землепользования и застройки муниципального образования Столбовский сельсовет Каменского района Алтайского края
Изм.	Кол.уч.	Лист	№ док.	Подп.	Дата		
Рук. проекта	Создатель	Г. А.				Карта градостроительного зонирования	Страница
Гл. архитектор	Подписано	М.В.				ПЗЗ	Лист
Гл. инженер	Данисова	И.В.					Листов
						Карта градостроительного развития территории. Карта зон с особыми условиями использования территории села Ключи М 1:5000	000 "Компания Земпроект" г. Барнаул 2022 г.

Правила землепользования и застройки муниципального образования Столбовский сельсовет Каменского района Алтайского края

Карта градостроительного развития территории. Карта зон с особыми условиями использования территории села Малетино М 1:5000



УСЛОВНЫЕ ОБОЗНАЧЕНИЯ:				
Существующие	Планируемые	Реконстр.	НАИМЕНОВАНИЕ	Значение объекта
			ГРАНИЦЫ	
			граница населенного пункта	
			ТЕРРИТОРИАЛЬНЫЕ ЗОНЫ	
			Зона индивидуальной жилой застройки и ведения личного подсобного хозяйства	
			Общественно-деловая зона	
			Зона улично-дорожной сети	
			Зона внешнего автомобильного транспорта	
			Производственная зона	
			Зона сельскохозяйственных угодий	
			Зона озелененных территорий общего пользования (лесопарки, парки, сады, скверы, бульвары, городские леса)	
			Зона кладбищ	
			ТЕРРИТОРИИ, ДЛЯ КОТОРЫХ ГРАДОСТРОИТЕЛЬНЫЙ РЕГЛАМЕНТ НЕ УСТАНОВЛИВАЕТСЯ	
			Зона лесов	
			Зона акваторий	
			Зона сельскохозяйственных угодий в составе земель сельскохозяйственного назначения	
			ЗОНЫ С ОСОБЫМИ УСЛОВИЯМИ ИСПОЛЬЗОВАНИЯ ТЕРРИТОРИИ*	
			Санитарно-защитная зона	
			Охранная зона	
			Водоохранная зона	
			Прибрежная защитная полоса	
			ОБЪЕКТЫ КАПИТАЛЬНОГО СТРОИТЕЛЬСТВА	
			Предприятия и объекты обрабатывающей и добывающей промышленности	Местный
			предприятие добывающей промышленности (кроме угледобывающей промышленности)	Местный
			Кладбище	
			Объекты транспортной инфраструктуры	
			автомобильные дороги регионального или межмуниципального значения	Региональный
			автомобильные дороги местного значения	Местный
			главная улица	Местный
			улица в жилой застройке	Местный
			Объекты трубопроводного транспорта и инженерной инфраструктуры	
			Объекты электроснабжения	
			трансформаторная подстанция (ТП)	Местный
			линии электропередачи 10 кВ	Местный
			ТЕРРИТОРИИ, ПОДВЕРЖЕННЫЕ РИСКУ ВОЗНИКНОВЕНИЯ ЧРЕЗВЫЧАЙНЫХ СИТУАЦИЙ ТЕХНОГЕННОГО ХАРАКТЕРА	
			Территории, подверженные риску возникновения чрезвычайных ситуаций техногенного характера	
			МЕСТОРОЖДЕНИЯ И ПРОЯВЛЕНИЯ ПОЛЕЗНЫХ ИСКОПАЕМЫХ	
			Месторождения подземных вод	

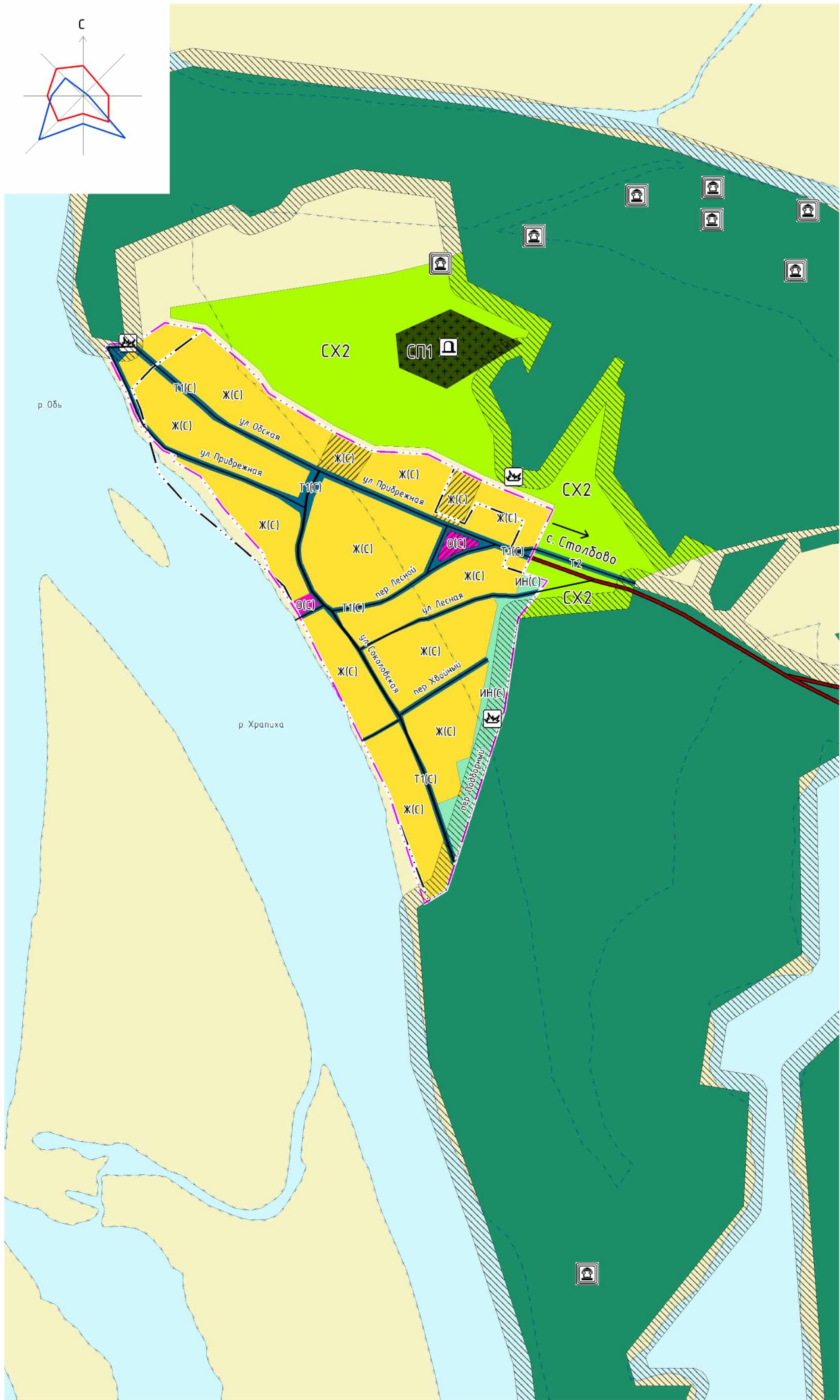
*Границы зон с особыми условиями использования территории (за исключением защитной зоны объекта культурного наследия), отраженные на карте градостроительного зонирования, установлены и учтены в ЕГРН.

Водоем (озеро, пруд, обводненный карьер, водохранилище)

МК № 4/9 ПЗЗ-2022 г.					
Правила землепользования и застройки муниципального образования Столбовский сельсовет Каменского района Алтайского края					
Изм.	Кол.изм.	Лист	№ док.	Подп.	Дата
Рук. проекта	Саваскоба Г. А.				
Гл. архитектор	Подускина М.В.				
Гл. инженер	Денисова И.В.				
Карта градостроительного зонирования				Страница	Лист
				ПЗЗ	4
					6
Карта градостроительного развития территории. Карта зон с особыми условиями использования территории села Малетино М 1:5000				000 "Компания Земтроект" г. Барнаул 2022 г.	

Правила землепользования и застройки муниципального образования Столбовский сельсовет Каменского района Алтайского края

Карта градостроительного развития территории. Карта зон с особыми условиями использования территории села Соколово М 1:5000



УСЛОВНЫЕ ОБОЗНАЧЕНИЯ:				
Существующие	Планируемые	Реконстр.	НАИМЕНОВАНИЕ	Значение объекта
			ГРАНИЦЫ	
			граница населенного пункта	
			ТЕРРИТОРИАЛЬНЫЕ ЗОНЫ	
			Зона индивидуальной жилой застройки и ведения личного подсобного хозяйства	
			Общественно-деловая зона	
			Зона улично-дорожной сети	
			Зона внешнего автомобильного транспорта	
			Зона садоводческих или огороднических некоммерческих товариществ	
			Зона кладбищ	
			Иные зоны	
			ТЕРРИТОРИИ, ДЛЯ КОТОРЫХ ГРАДОСТРОИТЕЛЬНЫЙ РЕГЛАМЕНТ НЕ УСТАНОВЛИВАЕТСЯ	
			Зона лесов	
			Зона акваторий	
			Зона сельскохозяйственных угодий в составе земель сельскохозяйственного назначения	
			ЗОНЫ С ОСОБЫМИ УСЛОВИЯМИ ИСПОЛЬЗОВАНИЯ ТЕРРИТОРИИ*	
			Водоохранная зона	
			Прибрежная защитная полоса	
			ОБЪЕКТЫ КАПИТАЛЬНОГО СТРОИТЕЛЬСТВА	
			Кладбище	Местный
			Объекты транспортной инфраструктуры	
			автомобильные дороги местного значения	Местный
			главная улица	Местный
			улица в жилой застройке	Местный
			ТЕРРИТОРИИ, ПОДВЕРЖЕННЫЕ РИСКУ ВОЗНИКНОВЕНИЯ ЧРЕЗВЫЧАЙНЫХ СИТУАЦИЙ ТЕХНОГЕННОГО ХАРАКТЕРА	
			Территории, подверженные риску возникновения чрезвычайных ситуаций техногенного характера	
			ОБЪЕКТЫ КУЛЬТУРНОГО НАСЛЕДИЯ	
			Памятник	Федеральный

*Границы зон с особыми условиями использования территории (за исключением защитной зоны объекта культурного наследия), отраженные на карте градостроительного зонирования, установлены и учтены в ЕГРН.

Водоем (озеро, пруд, обводненный карьер, водохранилище)

МК № 479 ПЗЗ-2022 г.					
Правила землепользования и застройки муниципального образования Столбовский сельсовет Каменского района Алтайского края					
Изм.	Колуч.	Лист	№ док.	Подп.	Дата
Рук. проекта	Садакова Г. А.				
Гл. архитектор	Полусенко М.В.				
Гл. инженер	Денисова И.В.				
Карта градостроительного зонирования				Стадия	Лист
				ПЗЗ	6
Карта градостроительного развития территории. Карта зон с особыми условиями использования территории села Соколово М 1:5000				000 "Компания Земпроект" г. Барнаул 2022 г.	